

## **ANEXO 1**

### **FORMULARIO ESTUDIO INICIAL**

## 1. Información sobre los subproyectos

	<b>Subproyectos LOTE 1, 2, 3, 4, 5, 6, 7 y 8</b>
<b>Ubicación de los subproyectos</b>	<p>Subproyecto LOTE 1: Provincia La Vega, Distrito Municipal Tavera, Distrito Municipal La Ortega y Distrito Municipal Río Verde Arriba (Reparadero y Bonagua) (PEND-104)).</p> <p>Subproyecto LOTE 2: Provincia La Vega, Municipio Concepción de la Vega (Licey-Hoya Grande PEND-103HOG).</p> <p>Subproyecto LOTE 3: Provincia Monseñor Nouel, Municipio Bonao (Villa Liberación y Villa Hermosa (BONP-101 y BPER-102)).</p> <p>Subproyecto LOTE 4: Provincia Sánchez Ramírez, Municipio Cevicos (COTU-104).</p> <p>Subproyecto LOTE 5: Provincia Sánchez Ramírez, Distrito Municipal La Angelina y Distrito Municipal La Bija (COTU-103).</p> <p>Subproyecto LOTE 6: Provincia Hermanas Mirabal, Municipio Villa Tapia (Los Limones) y Provincia Duarte, Distrito Municipal Cenoví (SAL-101-LNE-CENO-101).</p> <p>Subproyecto LOTE 7: Provincia Samaná, Municipio Samaná (Anadel Samaná-Los Cacaos (SAMA-102CCA)).</p> <p>Subproyecto LOTE 8: Provincia Samaná, Municipio Sánchez (Agua Buena (SANC-105)).</p>
<b>Unidad regional a cargo</b>	EDENORTE
<b>Costo estimado</b>	\$ 38,170,167.19
<b>Fecha de inicio y de finalización</b>	Pendiente
<b>Breve descripción de los subproyectos</b>	<p>Los subproyectos consideran adecuar la infraestructura del sistema de distribución de energía eléctrica mediante la implementación del Plan Integral de Reducción de Pérdidas, las obras de instalación de líneas y medidores inteligentes en circuitos seleccionados y la mejora de las actividades de gestión comercial, reduciendo así las pérdidas técnicas y no técnicas.</p> <p>Para su desarrollo, se tienen previstas diversas actividades, dentro de las que se citan las siguientes:</p> <ul style="list-style-type: none"> <li>• Rehabilitación de las Redes de Distribución.</li> <li>• Gestión Social de Consumidores de Redes Rehabilitadas.</li> <li>• Administración, Monitoreo y Evaluación.</li> <li>• Gestión Comercial y Disciplina de Mercado</li> </ul>

## 2. Subproyecto Lote 1. Reparadero y Bonagua (PEND-104)

### 2.1 Cuestionarios de estudio inicial sobre los aspectos ambientales y sociales

Preguntas	Respuesta		Próximos pasos
	Sí	No	
EAS 1			
1. ¿Es probable que el subproyecto tenga impactos ambientales adversos significativos que sean sensibles, sin precedentes y requieran la aplicación de la categoría “Actividades no elegibles” u otros criterios de exclusión?		No	
2. ¿El subproyecto implica <u>la construcción de nuevas obras o la ampliación significativa</u> de estanques, sistemas de gestión de residuos sólidos, refugios, carreteras (incluidos caminos de acceso), centros comunitarios, escuelas, puentes y muelles?		No	
3. ¿El subproyecto implica la <u>renovación o rehabilitación</u> de obras de infraestructura a pequeña escala, como pozos de aguas subterráneas, letrinas, duchas o instalaciones de lavado, o refugios?		No	
4. ¿Será necesario abrir nuevas canteras o zonas de préstamo en las obras de construcción o renovación?		No	
5. ¿El proyecto conlleva riesgos o impactos para personas o grupos de personas que, por sus circunstancias particulares, podrían considerarse menos favorecidos o vulnerables <sup>1</sup> ?	Si		Ver Medidas pertinentes descritas en el PGAS y PPPI.
EAS 2			
6. ¿El subproyecto demanda el uso de bienes y equipos que involucren riesgos de trabajo forzado, trabajo infantil u otras formas de trabajo perjudiciales o de explotación?		No	
7. ¿El subproyecto requiere la contratación de mano de obra: trabajadores directos, contratados, trabajadores del proveedor primario o comunitarios?	Si		Ver PGL
8. ¿Los trabajadores estarán expuestos a peligros en el lugar de trabajo que deberán manejarse de acuerdo con las regulaciones locales y las guías sobre medio ambiente, salud y seguridad (GMASS)? ¿Los trabajadores necesitan equipos de protección personal para hacer frente a los posibles riesgos y peligros asociados con su trabajo?	Si		Ver PGL
9. ¿Existe el riesgo de que las mujeres que trabajan en la construcción del proyecto estén mal pagas en comparación con los hombres?	Si		Ver PGL
EAS 3			

<sup>1</sup> “Menos favorecidos o vulnerables” se refiere a aquellas personas o grupos que, en virtud de, por ejemplo, su edad; género; origen étnico; religión; discapacidad física, mental o de otro tipo; condición social, cívica o de salud; orientación sexual; identidad de género; desventajas económicas, o condición indígena, o de su dependencia respecto de recursos naturales únicos, tienen más probabilidades de verse afectados de manera adversa por los impactos del proyecto o de estar más limitados que otras personas en su capacidad para aprovechar los beneficios que surjan de él.

10. ¿Es probable que el proyecto genere residuos sólidos o líquidos que podrían afectar negativamente los suelos, la vegetación, los ríos, los arroyos o las aguas subterráneas, o las comunidades cercanas?	Si		Ver Anexo 3. PGAS (Plan de Manejo de Residuos Peligrosos y No Peligrosos).
11. ¿Alguna de las obras de construcción implica la remoción de asbesto u otros Materiales peligrosos?	Si		Ver Anexo 3. PGAS (Plan de Manejo de Residuos Peligrosos y No Peligrosos).
12. ¿Es probable que los trabajos causen impactos negativos considerables en la calidad del aire o del agua?		No	
13. ¿La actividad depende de infraestructura existente (como puntos de vertido) que no es adecuada para prevenir los impactos ambientales?		No	
14. ¿Existe la posibilidad de que se genere algún impacto en el suelo o en los cuerpos de agua debido a los agroquímicos (por ejemplo, pesticidas) utilizados en las tierras agrícolas como consecuencia de las actividades del subproyecto (por ejemplo, desarrollo del sistema de riego, actividades relacionadas con la agricultura, asistencia relacionada con las semillas y los fertilizantes, y adquisición de pesticidas)?		No	
<b>EAS 4</b>			
15. ¿Existe el riesgo de que la comunidad se vea más expuesta a enfermedades transmisibles (como COVID-19, el VIH/sida y el paludismo) o de que aumenten los accidentes de tráfico?	Si		Ver PGL y medidas pertinentes descritas en el PPPI.
16. ¿Se espera una afluencia de trabajadores de otros lugares? ¿Se espera que los trabajadores utilicen los servicios de salud de la comunidad? ¿Generarían presiones sobre los servicios comunitarios existentes (agua, electricidad, salud, recreación, etc.)?		No	
17. ¿Existe el riesgo de que la explotación, el abuso y el acoso sexuales aumenten como resultado de las obras del proyecto?	Si		Ver PGL
18. ¿Algún establecimiento público —como escuelas, centros de salud o iglesias— se vería afectado negativamente por la construcción?	Si		Ver PGAS, PGL y medidas pertinentes descritas en el PPPI.
19. ¿El subproyecto requerirá que el Gobierno retenga a los trabajadores para brindar seguridad y proteger al subproyecto?		No	
<b>EAS 5</b>			
20. ¿El subproyecto requerirá la adquisición involuntaria de nuevas tierras (el Gobierno utilizará su poder de expropiación para adquirirlas)? <sup>2</sup> .			No Aplica

<sup>2</sup> EAS 5, nota al pie 10: “En algunas circunstancias, puede proponerse que parte o la totalidad de la tierra que vaya a utilizarse en el proyecto sea donada voluntariamente sin el pago de una compensación completa. Sujeto a aprobación previa del Banco, esto puede ser aceptable siempre que el Prestatario demuestre que: a) los posibles donantes han sido adecuadamente informados y consultados sobre el proyecto y las opciones de las que disponen; b) los posibles donantes son conscientes de que negarse es una opción y han confirmado por escrito su voluntad de proceder con la donación; c) la cantidad de tierra que se donará es menor y no reducirá la superficie restante del donante por debajo de la necesaria para mantener sus medios de subsistencia en los niveles actuales; d) no implica ninguna reubicación de hogares; e) se espera que el donante se beneficie directamente del proyecto, y f) para

21. ¿El subproyecto generará desplazamiento físico temporal o permanente (incluso de personas que carecen de derechos legales sobre las tierras)?			No Aplica
22. ¿El subproyecto generará desplazamiento económico (por ejemplo, la pérdida de bienes o medios de subsistencia, o del acceso a recursos debido a la adquisición de tierras o a restricciones de acceso)?			No Aplica
23. ¿El emplazamiento del subproyecto se adquirió por expropiación en los últimos cinco años como parte de los preparativos correspondientes?			No Aplica
24. ¿Se necesitan para el subproyecto instalaciones conexas (como caminos de acceso o líneas de transmisión eléctrica) que requerirán la adquisición de nuevas tierras?			No Aplica
25. ¿Las tierras privadas que se necesitan para las actividades del subproyecto serán donadas voluntariamente al proyecto? <sup>3</sup> .			No Aplica
<b>EAS 6</b>			
26. ¿El subproyecto involucra actividades que podrían causar una pérdida o degradación significativa de hábitats críticos <sup>4</sup> , ya sea directa o indirectamente, o que podrían generar impactos adversos en los hábitats naturales <sup>5</sup> ?		No	
27. ¿El proyecto podría involucrar la transformación o degradación de hábitats naturales que no revisten importancia crítica?		No	
28. ¿Esta actividad requerirá desmonte (o tala) de manglares?		No	
29. ¿Esta actividad requerirá la tala de árboles, incluida la vegetación natural del interior?	Si		Ver anexo 5. (Plan de Manejo de la Poda y/o Tala).
30. ¿Se generará algún impacto significativo en los ecosistemas de importancia crítica (especialmente aquellos que sustentan especies de flora y fauna raras, amenazadas o en peligro de extinción)?		No	
<b>EAS 7</b>			

tierras comunitarias o colectivas, la donación puede realizarse solo con el consentimiento de los individuos que usan u ocupan la tierra. El Prestatario mantendrá un registro transparente de todas las consultas y los acuerdos logrados”.


<sup>3</sup> EAS 5, nota al pie 10: “En algunas circunstancias, puede proponerse que parte o la totalidad de la tierra que vaya a utilizarse en el proyecto sea donada voluntariamente sin el pago de una compensación completa. Sujeto a aprobación previa del Banco, esto puede ser aceptable siempre que el Prestatario demuestre que: a) los posibles donantes han sido adecuadamente informados y consultados sobre el proyecto y las opciones de las que disponen; b) los posibles donantes son conscientes de que negarse es una opción y han confirmado por escrito su voluntad de proceder con la donación; c) la cantidad de tierra que se donará es menor y no reducirá la superficie restante del donante por debajo de la necesaria para mantener sus medios de subsistencia en los niveles actuales; d) no implica ninguna reubicación de hogares; e) se espera que el donante se beneficie directamente del proyecto, y f) para tierras comunitarias o colectivas, la donación puede realizarse solo con el consentimiento de los individuos que usan u ocupan la tierra. El Prestatario mantendrá un registro transparente de todas las consultas y los acuerdos logrados”.

<sup>4</sup> EAS 6, párrafo 23: “Los hábitats críticos se definen como áreas de gran importancia o valor en términos de biodiversidad, e incluyen: a) hábitats de importancia significativa para especies en peligro de extinción o en peligro de extinción crítico, según se enumeran en la Lista Roja de Especies Amenazadas de la Unión Internacional para la Conservación de la Naturaleza (UICN) o enfoques nacionales equivalentes; b) hábitats de gran importancia para especies endémicas o de rango de distribución restringido; c) hábitats que respaldan concentraciones importantes a nivel mundial o nacional de especies migratorias o gregarias; d) ecosistemas altamente amenazados o únicos; e) funciones ecológicas o características que son necesarias para mantener la viabilidad de los valores de biodiversidad descritos anteriormente en los incisos a) a d)”.

<sup>5</sup> EAS 6, párrafo 21: “Los hábitats naturales son áreas conformadas por conjuntos viables de plantas o especies animales de origen en gran parte nativo, o áreas en las que la actividad humana no ha modificado esencialmente las funciones ecológicas primarias y la composición de especies de un área”

31. ¿Hay en la zona del subproyecto pueblos indígenas o comunidades locales tradicionales históricamente desatendidas de África subsahariana que puedan verse afectados negativamente por el subproyecto propuesto?		No	
<b>EAS 8</b>			
32. ¿El subproyecto se desarrollará en las cercanías de un lugar identificado como Patrimonio Cultural Tangible? (Santuario religiosos, lugares con significado espiritual, edificaciones antiguas, lugares históricos, etc)		No	
33. ¿El desarrollo del subproyecto en cuanto a las actividades principales o las limitaciones generadas en servicio públicos por operaciones relacionadas (electricidad, agua potable, uso de vías, etc.) podrían afectar el desarrollo de manifestaciones identificadas como Patrimonio Cultural Intangible (fiestas religiosas, festivales culturales, actividades deportivas significativas, etc)?	Si		Ver anexo 6. Plan de Gestión de Patrimonio Cultural

## 2.2 Ficha de Registro de Patrimonio Cultural

 <b>Proyecto de Mejora de la Eficiencia de Distribución y Fortalecimiento de Servicios Públicos</b>	<b>Ficha de Registro de Patrimonio Cultural Intangible</b>
---	--

<b>Distribuidora</b>	EDENORTE	<b>Subproyecto</b>	La Vega ( BONP-101)
<b>Fecha</b>	15/9/2023	<b>Zona</b>	Higüerito

<b>Manifestación Cultural Intangible</b>	Patronales Nuestra Sra. De Las Mercedes.
<b>Institución o Grupo Relacionado</b>	Junta distrital Higüerito
<b>Frecuencia y Fecha de actividad principal</b>	Anual (16 al 24 septiembre)
<b>Nombre de contacto relacionado</b>	Jarniulus Pérez
<b>Teléfono</b>	829-982-8594
<b>Lugares de manifestación</b>	Iglesia Nuestra Sra. De las Mercedes


--

### Breve descripción de la manifestación:

Es una celebración religiosa en honor a la patrona Nuestra Sra. De las Mercedes.

### Fotografía



 <p><b>Proyecto de Mejora de la Eficiencia de Distribución y Fortalecimiento de Servicios Públicos</b></p>	<p><b>Ficha de Registro de Patrimonio Cultural Intangible</b></p>
---	---

<b>Distribuidora</b>	EDENORTE	<b>Subproyecto</b>	La Vega ( BONP-101)
<b>Fecha</b>	19/9/2023	<b>Zona</b>	Higüerito

<b>Manifestación Cultural Intangible</b>	Torneo deportivo
<b>Institución o Grupo Relacionado</b>	Junta distrital Higüerito
<b>Frecuencia y Fecha de actividad principal</b>	Anual (julio / septiembre)
<b>Nombre de contacto relacionado</b>	Jarniulus Pérez
<b>Teléfono</b>	829-982-8594
<b>Lugares de manifestación</b>	Cancha Higüerito


**Breve descripción de la manifestación:**

Es una actividad deportiva donde participan varios equipos de la zona de Higüerito.

**Fotografía**





 <b>Proyecto de Mejora de la Eficiencia de Distribución y Fortalecimiento de Servicios Públicos</b>	<b>Ficha de Registro de Patrimonio Cultural Intangible</b>
---	--

<b>Distribuidora</b>	EDENORTE	<b>Subproyecto</b>	La Vega ( MOCA-103)
<b>Fecha</b>	15/9/2023	<b>Zona</b>	Bonagua


<b>Manifestación Cultural Intangible</b>	Fiestas Patronales San Alonzo
<b>Institución o Grupo Relacionado</b>	Iglesia San Alonzo
<b>Frecuencia y Fecha de actividad principal</b>	Anual (Del 15 al 23 de septiembre)
<b>Nombre de contacto relacionado</b>	Gladis Mercedes Beato
<b>Teléfono</b>	849-458-3920
<b>Lugares de manifestación</b>	Iglesia San Alonzo

**Breve descripción de la manifestación:**

Es una celebración religiosa en honor al santo San Alonzo celebrada del 14 al 23 de octubre con fiestas patronales en la iglesia donde se realizan diferentes misas y actividades.

**Fotografía**



 <p><b>Proyecto de Mejora de la Eficiencia de Distribución y Fortalecimiento de Servicios Públicos</b></p>	<p><b>Ficha de Registro de Patrimonio Cultural Intangible</b></p>
---	---

<b>Distribuidora</b>	EDENORTE	<b>Subproyecto</b>	La Vega (PEND-104)
<b>Fecha</b>	26/6/2024	<b>Zona</b>	Jimayaco Abajo (Botija)


<b>Manifestación Cultural Intangible</b>	Fiestas Patronales San Antonio De Padua
<b>Institución o Grupo Relacionado</b>	Capilla de la comunidad
<b>Frecuencia y Fecha de actividad principal</b>	Anual (del 11 al 13 de junio (Triduo))
<b>Nombre de contacto relacionado</b>	Deysi Pérez
<b>Teléfono</b>	809-517-8781
<b>Lugares de manifestación</b>	Jimayaco Abajo (Botija)

**Breve descripción de la manifestación:**

<p>La comunidad de Jimayaco Abajo (Botija) realizan la manifestación cultural fiestas patronales en honor al patrono San Antonio de Padua. Se celebra anual del 11 al 13 de junio (triduo), es decir, solo se realizan las misas durante 3 días, porque hay pocos curas para la comunidad.</p>
--

**Fotografía**



 <b>Proyecto de Mejora de la Eficiencia de Distribución y Fortalecimiento de Servicios Públicos</b>	<b>Ficha de Registro de Patrimonio Cultural Intangible</b>
---	--

<b>Distribuidora</b>	EDENORTE	<b>Subproyecto</b>	La Vega (PEND-104)
<b>Fecha</b>	26/6/2024	<b>Zona</b>	Jimayaco

<b>Manifestación Cultural Intangible</b>	Fiestas Patronales San Miguel
<b>Institución o Grupo Relacionado</b>	Capilla San Miguel (Jimayaco)
<b>Frecuencia y Fecha de actividad principal</b>	Anual (del 21 al 29 de septiembre)
<b>Nombre de contacto relacionado</b>	Juana Fernández
<b>Teléfono</b>	829-674-9873
<b>Lugares de manifestación</b>	Capilla San Miguel (Jimayaco)

**Breve descripción de la manifestación:**

<p>Esta manifestación cultural es realizada cada año durante el mes de septiembre y en la misma se lleva a cabo misas diarias donde cada día se presenta una reina y el último día se realiza una misa más grande, donde se hacen algunas actividades y se presentan todas las reinas para expresar algunas palabras.</p>
---

**Fotografía**







Proyecto de Mejora de la Eficiencia de  
Distribución y Fortalecimiento de Servicios  
Públicos

## Ficha de Registro de Patrimonio Cultural Intangible

Distribuidora	EDENORTE	Subproyecto	La Vega (PEND-104)
Fecha	26/6/2024	Zona	Presa De Tavera

Manifestación Cultural Intangible	Celebración a La Virgen de La Altagracia
Institución o Grupo Relacionado	Iglesia Nuestra Señora de La Altagracia
Frecuencia y Fecha de actividad principal	Anual (del 13 al 21 de enero)
Nombre de contacto relacionado	Mercedes Ynoa
Teléfono	829-918-9449
Lugares de manifestación	Iglesia Nuestra Señora de La Altagracia

### Breve descripción de la manifestación:

Se realiza la celebración de la Virgen de La Altagracia del 13 al 21 de enero. Se realiza un novenario

### Fotografía



## 2.3 Conclusiones

Sobre la base del resultado del estudio inicial anterior, se enumeran los instrumentos de gestión de riesgos ambientales y sociales que se prepararon y se adoptarán e implementarán:

- 1) Procedimientos de Gestión Laboral (PGL)
- 2) Plan de Participación de Partes Interesadas (PPPI)
- 3) Plan de Gestión Ambiental y Social (PGAS) y sus anexos:
  - a) Anexo 2. Plan de Gestión de Seguridad y Salud Ocupacional
  - b) Anexo 3. Plan de Manejo de Residuos Peligrosos y No Peligrosos
  - c) Anexo 4. Plan de Prevención y Respuesta al Acoso, Abuso y Explotación Sexual
  - d) Anexo 5. Plan de Manejo de Podas y Talas
  - e) Anexo 6. Plan de Gestión de Patrimonio Cultural
  - f) Anexo 7. Plan de Manejo de Emisiones
  - g) Anexo 8. Plan de Control Vial y Peatonal
  - h) Anexo 9. Modelo Orientativo de PGAS-C

**Nombre y cargo de la persona que llevó a cabo el estudio inicial:**

Gissel Díaz, Coordinadora Ambiental  
Menny Cabrera, Especialista Ambiental  
Edgar Morales, Técnico Ambiental  
Sardis Fernández, Especialista Social

**Fecha del estudio inicial:**

Septiembre 2024

**Nombre y cargo de la persona que revisó el estudio inicial:**

Wilkin Luciano, Especialista Ambiental CUED



### 3. Subproyecto Lote 2: Lacey-Hoya Grande (PEND-103 HOG)

#### 3.1 Cuestionarios de estudio inicial sobre los aspectos ambientales y sociales

Preguntas	Respuesta		Próximos pasos
	Sí	No	
EAS 1			
1. ¿Es probable que el subproyecto tenga impactos ambientales adversos significativos que sean sensibles, sin precedentes y requieran la aplicación de la categoría “Actividades no elegibles” u otros criterios de exclusión?		No	
2. ¿El subproyecto implica <u>la construcción de nuevas obras o la ampliación significativa</u> de estanques, sistemas de gestión de residuos sólidos, refugios, carreteras (incluidos caminos de acceso), centros comunitarios, escuelas, puentes y muelles?		No	
3. ¿El subproyecto implica la <u>renovación o rehabilitación</u> de obras de infraestructura a pequeña escala, como pozos de aguas subterráneas, letrinas, duchas o instalaciones de lavado, o refugios?		No	
4. ¿Será necesario abrir nuevas canteras o zonas de préstamo en las obras de construcción o renovación?		No	
5. ¿El proyecto conlleva riesgos o impactos para personas o grupos de personas que, por sus circunstancias particulares, podrían considerarse menos favorecidos o vulnerables <sup>6</sup> ?	Si		Ver Medidas pertinentes descritas en el PGAS y PPPI.
EAS 2			
6. ¿El subproyecto demanda el uso de bienes y equipos que involucren riesgos de trabajo forzado, trabajo infantil u otras formas de trabajo perjudiciales o de explotación?		No	
7. ¿El subproyecto requiere la contratación de mano de obra: trabajadores directos, contratados, trabajadores del proveedor primario o comunitarios?	Si		Ver PGL
8. ¿Los trabajadores estarán expuestos a peligros en el lugar de trabajo que deberán manejarse de acuerdo con las regulaciones locales y las guías sobre medio ambiente, salud y seguridad (GMASS)? ¿Los trabajadores necesitan equipos de protección personal para hacer frente a los posibles riesgos y peligros asociados con su trabajo?	Si		Ver PGL

<sup>6</sup> “Menos favorecidos o vulnerables” se refiere a aquellas personas o grupos que, en virtud de, por ejemplo, su edad; género; origen étnico; religión; discapacidad física, mental o de otro tipo; condición social, cívica o de salud; orientación sexual; identidad de género; desventajas económicas, o condición indígena, o de su dependencia respecto de recursos naturales únicos, tienen más probabilidades de verse afectados de manera adversa por los impactos del proyecto o de estar más limitados que otras personas en su capacidad para aprovechar los beneficios que surjan de él.

9. ¿Existe el riesgo de que las mujeres que trabajan en la construcción del proyecto estén mal pagas en comparación con los hombres?	Si		Ver PGL
<b>EAS 3</b>			
10. ¿Es probable que el proyecto genere residuos sólidos o líquidos que podrían afectar negativamente los suelos, la vegetación, los ríos, los arroyos o las aguas subterráneas, o las comunidades cercanas?	Si		Ver Anexo 3. PGAS (Plan de Manejo de Residuos Peligrosos y No Peligrosos).
11. ¿Alguna de las obras de construcción implica la remoción de asbesto u otros materiales peligrosos?	Si		Ver Anexo 3. PGAS (Plan de Manejo de Residuos Peligrosos y No Peligrosos).
12. ¿Es probable que los trabajos causen impactos negativos considerables en la calidad del aire o del agua?		No	
13. ¿La actividad depende de infraestructura existente (como puntos de vertido) que no es adecuada para prevenir los impactos ambientales?		No	
14. ¿Existe la posibilidad de que se genere algún impacto en el suelo o en los cuerpos de agua debido a los agroquímicos (por ejemplo, pesticidas) utilizados en las tierras agrícolas como consecuencia de las actividades del subproyecto (por ejemplo, desarrollo del sistema de riego, actividades relacionadas con la agricultura, asistencia relacionada con las semillas y los fertilizantes, y adquisición de pesticidas)?		No	
<b>EAS 4</b>			
15. ¿Existe el riesgo de que la comunidad se vea más expuesta a enfermedades transmisibles (como la COVID-19, el VIH/sida y el paludismo) o de que aumenten los accidentes de tráfico?	Si		Ver PGL y medidas pertinentes descritas en el PPPI.
16. ¿Se espera una afluencia de trabajadores de otros lugares? ¿Se espera que los trabajadores utilicen los servicios de salud de la comunidad? ¿Generarían presiones sobre los servicios comunitarios existentes (agua, electricidad, salud, recreación, etc.)?		No	
17. ¿Existe el riesgo de que la explotación, el abuso y el acoso sexuales aumenten como resultado de las obras del proyecto?	Si		Ver PGL
18. ¿Algún establecimiento público —como escuelas, centros de salud o iglesias— se vería afectado negativamente por la construcción?	Si		Ver PGAS, PGL y medidas pertinentes descritas en el PPPI.
19. ¿El subproyecto requerirá que el Gobierno retenga a los trabajadores para brindar seguridad y proteger al subproyecto?		No	
<b>EAS 5</b>			
20. ¿El subproyecto requerirá la adquisición involuntaria de nuevas tierras (el Gobierno utilizará su poder de expropiación para adquirirlas)? <sup>7</sup> .			No Aplica

<sup>7</sup> EAS 5, nota al pie 10: “En algunas circunstancias, puede proponerse que parte o la totalidad de la tierra que vaya a utilizarse en el proyecto sea donada voluntariamente sin el pago de una compensación completa. Sujeto a aprobación previa del Banco, esto puede ser aceptable siempre que el Prestatario demuestre que: a) los posibles donantes han sido adecuadamente informados y



21. ¿El subproyecto generará desplazamiento físico temporal o permanente (incluso de personas que carecen de derechos legales sobre las tierras)?			No Aplica
22. ¿El subproyecto generará desplazamiento económico (por ejemplo, la pérdida de bienes o medios de subsistencia, o del acceso a recursos debido a la adquisición de tierras o a restricciones de acceso)?			No Aplica
23. ¿El emplazamiento del subproyecto se adquirió por expropiación en los últimos cinco años como parte de los preparativos correspondientes?			No Aplica
24. ¿Se necesitan para el subproyecto instalaciones conexas (como caminos de acceso o líneas de transmisión eléctrica) que requerirán la adquisición de nuevas tierras?			No Aplica
25. ¿Las tierras privadas que se necesitan para las actividades del subproyecto serán donadas voluntariamente al proyecto? <sup>8</sup> .			No Aplica
<b>EAS 6</b>			
26. ¿El subproyecto involucra actividades que podrían causar una pérdida o degradación significativa de hábitats críticos <sup>9</sup> , ya sea directa o indirectamente, o que podrían generar impactos adversos en los hábitats naturales <sup>10</sup> ?		No	
27. ¿El proyecto podría involucrar la transformación o degradación de hábitats naturales que no revisten importancia crítica?		No	
28. ¿Esta actividad requerirá desmonte (o tala) de manglares?		No	
29. ¿Esta actividad requerirá la tala de árboles, incluida la vegetación natural del interior?	Si		Ver anexo 5. (Plan de Manejo de la Poda y/o Tala).
30. ¿Se generará algún impacto significativo en los ecosistemas de importancia crítica (especialmente		No	

consultados sobre el proyecto y las opciones de las que disponen; b) los posibles donantes son conscientes de que negarse es una opción y han confirmado por escrito su voluntad de proceder con la donación; c) la cantidad de tierra que se donará es menor y no reducirá la superficie restante del donante por debajo de la necesaria para mantener sus medios de subsistencia en los niveles actuales; d) no implica ninguna reubicación de hogares; e) se espera que el donante se beneficie directamente del proyecto, y f) para tierras comunitarias o colectivas, la donación puede realizarse solo con el consentimiento de los individuos que usan u ocupan la tierra. El Prestatario mantendrá un registro transparente de todas las consultas y los acuerdos logrados”.


<sup>8</sup> EAS 5, nota al pie 10: “En algunas circunstancias, puede proponerse que parte o la totalidad de la tierra que vaya a utilizarse en el proyecto sea donada voluntariamente sin el pago de una compensación completa. Sujeto a aprobación previa del Banco, esto puede ser aceptable siempre que el Prestatario demuestre que: a) los posibles donantes han sido adecuadamente informados y consultados sobre el proyecto y las opciones de las que disponen; b) los posibles donantes son conscientes de que negarse es una opción y han confirmado por escrito su voluntad de proceder con la donación; c) la cantidad de tierra que se donará es menor y no reducirá la superficie restante del donante por debajo de la necesaria para mantener sus medios de subsistencia en los niveles actuales; d) no implica ninguna reubicación de hogares; e) se espera que el donante se beneficie directamente del proyecto, y f) para tierras comunitarias o colectivas, la donación puede realizarse solo con el consentimiento de los individuos que usan u ocupan la tierra. El Prestatario mantendrá un registro transparente de todas las consultas y los acuerdos logrados”.

<sup>9</sup> EAS 6, párrafo 23: “Los hábitats críticos se definen como áreas de gran importancia o valor en términos de biodiversidad, e incluyen: a) hábitats de importancia significativa para especies en peligro de extinción o en peligro de extinción crítico, según se enumeran en la Lista Roja de Especies Amenazadas de la Unión Internacional para la Conservación de la Naturaleza (UICN) o enfoques nacionales equivalentes; b) hábitats de gran importancia para especies endémicas o de rango de distribución restringido; c) hábitats que respaldan concentraciones importantes a nivel mundial o nacional de especies migratorias o gregarias; d) ecosistemas altamente amenazados o únicos; e) funciones ecológicas o características que son necesarias para mantener la viabilidad de los valores de biodiversidad descritos anteriormente en los incisos a) a d)”.

<sup>10</sup> EAS 6, párrafo 21: “Los hábitats naturales son áreas conformadas por conjuntos viables de plantas o especies animales de origen en gran parte nativo, o áreas en las que la actividad humana no ha modificado esencialmente las funciones ecológicas primarias y la composición de especies de un área”

aquellos que sustentan especies de flora y fauna raras, amenazadas o en peligro de extinción)?			
<b>EAS 7</b>			
31. ¿Hay en la zona del subproyecto pueblos indígenas o comunidades locales tradicionales históricamente desatendidas de África subsahariana que puedan verse afectados negativamente por el subproyecto propuesto?			
<b>EAS 8</b>			
32. ¿El subproyecto se desarrollará en las cercanías de un lugar identificado como Patrimonio Cultural Tangible? (Santuario religiosos, lugares con significado espiritual, edificaciones antiguas, lugares históricos, etc)		No	
33. ¿El desarrollo del subproyecto en cuanto a las actividades principales o las limitaciones generadas en servicio públicos por operaciones relacionadas (electricidad, agua potable, uso de vías, etc.) podrían afectar el desarrollo de manifestaciones identificadas como Patrimonio Cultural Intangible (fiestas religiosas, festivales culturales, actividades deportivas significativas, etc)?	Si		Ver anexo 6. Plan de Gestión de Patrimonio Cultural

### 3.2 Ficha de Registro de Patrimonio Cultural

 <b>Proyecto de Mejora de la Eficiencia de Distribución y Fortalecimiento de Servicios Públicos</b>	<b>Ficha de Registro de Patrimonio Cultural Intangible</b>
---	--

<b>Distribuidora</b>	EDENORTE	<b>Subproyecto</b>	La Vega (PEND-103 HOG)
<b>Fecha</b>	22/9/2023	<b>Zona</b>	Licey Hoya Grande


<b>Manifestación Cultural Intangible</b>	Fiestas patronales Nuestra Sra. De Lourdes
<b>Institución o Grupo Relacionado</b>	Capilla Nuestra Sra. De Lourdes
<b>Frecuencia y Fecha de actividad principal</b>	Anual (Del 3 al 11 de febrero)
<b>Nombre de contacto relacionado</b>	Jennifer Gíl
<b>Teléfono</b>	829-539-1236
<b>Lugares de manifestación</b>	Capilla Nuestra Sra. de Lourdes, carretera Principal Licey Hoya Grande

#### Breve descripción de la manifestación:

Nuestra Señora de Lourdes es considerada para los católicos como la patrona de los enfermos y es por ello que cada 11 de febrero se hacen las fiestas en su honor. Estas Patronales son celebradas en la capilla con su mismo nombre.

#### Fotografía



 <b>Proyecto de Mejora de la Eficiencia de Distribución y Fortalecimiento de Servicios Públicos</b>	<b>Ficha de Registro de Patrimonio Cultural Intangible</b>
---	--

<b>Distribuidora</b>	EDENORTE	<b>Subproyecto</b>	La Vega (LVPE-102YAY)
<b>Fecha</b>	22/9/2023	<b>Zona</b>	Las Yayas

<b>Manifestación Cultural Intangible</b>	Fiestas Patronales Nuestra San Isidro Labrador
<b>Institución o Grupo Relacionado</b>	Capilla San Isidro Labrador
<b>Frecuencia y Fecha de actividad principal</b>	Anual (Del 7 al 15 de mayo)
<b>Nombre de contacto relacionado</b>	Elba Iris Hernández
<b>Teléfono</b>	809-804-4481
<b>Lugares de manifestación</b>	Capilla San Isidro Labrador, carretera Licey hoya Grande-Las Yayas

#### Breve descripción de la manifestación:

El 15 de mayo de cada año esta comunidad celebra al patrono San Isidro Labrador, que es el patrón de los agricultores. Estas fiestas simbolizan la fertilidad de la tierra y la dedicación de cada productor y trabajador de la tierra.

#### Fotografía





**Proyecto de Mejora de la Eficiencia de  
Distribución y Fortalecimiento de Servicios  
Públicos**

**Ficha de Registro de  
Patrimonio Cultural  
Intangible**

<b>Distribuidora</b>	EDENORTE	<b>Subproyecto</b>	La Vega (LVPE-102YAY)
<b>Fecha</b>	22/9/2023	<b>Zona</b>	Las Yayas

<b>Manifestación Cultural Intangible</b>	Fiestas patronales Nuestra Señora De la Altagracia
<b>Institución o Grupo Relacionado</b>	Capilla Nuestra Señora De la Altagracia
<b>Frecuencia y Fecha de actividad principal</b>	Anual (Del 13 al 21 de enero)
<b>Nombre de contacto relacionado</b>	Arquidania Jiménez
<b>Teléfono</b>	829-539-7209
<b>Lugares de manifestación</b>	Capilla Nuestra Señora De la Altagracia, carretera Licey hoya Grande-Las Yayas.

**Breve descripción de la manifestación:**

La fiesta en honor a nuestra señora de la Altagracia es celebrada el 21 de enero de cada año con diversas celebraciones en la capilla con su mismo nombre, donde la comunidad se une y hace acto de presencia en la capilla durante esos 9 días.

**Fotografía**



### 3.3 Conclusiones

Sobre la base del resultado del estudio inicial anterior, se enumeran los instrumentos de gestión de riesgos ambientales y sociales que se prepararon y se adoptarán e implementarán:

- 1) Procedimientos de Gestión Laboral (PGL)
- 2) Plan de Participación de Partes Interesadas (PPPI)
- 3) Plan de Gestión Ambiental y Social (PGAS) y sus anexos:
  - a) Anexo 2. Plan de Gestión de Seguridad y Salud Ocupacional
  - b) Anexo 3. Plan de Manejo de Residuos Peligrosos y No Peligrosos
  - c) Anexo 4. Plan de Prevención y Respuesta al Acoso, Abuso y Explotación Sexual
  - d) Anexo 5. Plan de Manejo de Podas y Talas
  - e) Anexo 6. Plan de Gestión de Patrimonio Cultural
  - f) Anexo 7. Plan de Manejo de Emisiones
  - g) Anexo 8. Plan de Control Vial y Peatonal
  - h) Anexo 9. Modelo Orientativo de PGAS-C

**Nombre y cargo de la persona que llevó a cabo el estudio inicial:**

Gissel Díaz, Coordinadora Ambiental

Menny Cabrera, Especialista Ambiental

Edgar Morales, Técnico Ambiental

Sardis Fernández, Especialista Social

**Fecha del estudio inicial:**

Septiembre 2024

**Nombre y cargo de la persona que revisó el estudio inicial:**

Wilkin Luciano, Especialista Ambiental CUED

## 4. Subproyecto Lote 3: Villa Liberación y Villa Hermosa (BONP-101/BPER-102)

### 4.1 Cuestionarios de estudio inicial sobre los aspectos ambientales y sociales

Preguntas	Respuesta		Próximos pasos
	Sí	No	
EAS 1			
1. ¿Es probable que el subproyecto tenga impactos ambientales adversos significativos que sean sensibles, sin precedentes y requieran la aplicación de la categoría “Actividades no elegibles” u otros criterios de exclusión?		No	
2. ¿El subproyecto implica <u>la construcción de nuevas obras o la ampliación significativa</u> de estanques, sistemas de gestión de residuos sólidos, refugios, carreteras (incluidos caminos de acceso), centros comunitarios, escuelas, puentes y muelles?		No	
3. ¿El subproyecto implica la <u>renovación o rehabilitación</u> de obras de infraestructura a pequeña escala, como pozos de aguas subterráneas, letrinas, duchas o instalaciones de lavado, o refugios?		No	
4. ¿Será necesario abrir nuevas canteras o zonas de préstamo en las obras de construcción o renovación?		No	
5. ¿El proyecto conlleva riesgos o impactos para personas o grupos de personas que, por sus circunstancias particulares, podrían considerarse menos favorecidos o vulnerables <sup>11</sup> ?	Si		Ver Medidas pertinentes descritas en el PGAS y PPPI.
EAS 2			
6. ¿El subproyecto demanda el uso de bienes y equipos que involucren riesgos de trabajo forzado, trabajo infantil u otras formas de trabajo perjudiciales o de explotación?		No	
7. ¿El subproyecto requiere la contratación de mano de obra: trabajadores directos, contratados, trabajadores del proveedor primario o comunitarios?	Si		Ver PGL
8. ¿Los trabajadores estarán expuestos a peligros en el lugar de trabajo que deberán manejarse de acuerdo con las regulaciones locales y las guías sobre medio ambiente, salud y seguridad (GMASS)? ¿Los trabajadores necesitan equipos de protección personal para hacer frente a los posibles riesgos y peligros asociados con su trabajo?	Si		Ver PGL

<sup>11</sup> “Menos favorecidos o vulnerables” se refiere a aquellas personas o grupos que, en virtud de, por ejemplo, su edad; género; origen étnico; religión; discapacidad física, mental o de otro tipo; condición social, cívica o de salud; orientación sexual; identidad de género; desventajas económicas, o condición indígena, o de su dependencia respecto de recursos naturales únicos, tienen más probabilidades de verse afectados de manera adversa por los impactos del proyecto o de estar más limitados que otras personas en su capacidad para aprovechar los beneficios que surjan de él.



9. ¿Existe el riesgo de que las mujeres que trabajan en la construcción del proyecto estén mal pagas en comparación con los hombres?	Si		Ver PGL
<b>EAS 3</b>			
10. ¿Es probable que el proyecto genere residuos sólidos o líquidos que podrían afectar negativamente los suelos, la vegetación, los ríos, los arroyos o las aguas subterráneas, o las comunidades cercanas?	Si		Ver Anexo 3. PGAS (Plan de Manejo de Residuos Peligrosos y No Peligrosos).
11. ¿Alguna de las obras de construcción implica la remoción de asbesto u otros materiales peligrosos?	Si		Ver Anexo 3. PGAS (Plan de Manejo de Residuos Peligrosos y No Peligrosos).
12. ¿Es probable que los trabajos causen impactos negativos considerables en la calidad del aire o del agua?		No	
13. ¿La actividad depende de infraestructura existente (como puntos de vertido) que no es adecuada para prevenir los impactos ambientales?		No	
14. ¿Existe la posibilidad de que se genere algún impacto en el suelo o en los cuerpos de agua debido a los agroquímicos (por ejemplo, pesticidas) utilizados en las tierras agrícolas como consecuencia de las actividades del subproyecto (por ejemplo, desarrollo del sistema de riego, actividades relacionadas con la agricultura, asistencia relacionada con las semillas y los fertilizantes, y adquisición de pesticidas)?		No	
<b>EAS 4</b>			
15. ¿Existe el riesgo de que la comunidad se vea más expuesta a enfermedades transmisibles (como la COVID-19, el VIH/sida y el paludismo) o de que aumenten los accidentes de tráfico?	Si		Ver PGL y medidas pertinentes descritas en el PPPI.
16. ¿Se espera una afluencia de trabajadores de otros lugares? ¿Se espera que los trabajadores utilicen los servicios de salud de la comunidad? ¿Generarían presiones sobre los servicios comunitarios existentes (agua, electricidad, salud, recreación, etc.)?		No	
17. ¿Existe el riesgo de que la explotación, el abuso y el acoso sexuales aumenten como resultado de las obras del proyecto?	Si		Ver PGL
18. ¿Algún establecimiento público —como escuelas, centros de salud o iglesias— se vería afectado negativamente por la construcción?	Si		Ver PGAS, PGL y medidas pertinentes descritas en el PPPI.
19. ¿El subproyecto requerirá que el Gobierno retenga a los trabajadores para brindar seguridad y proteger al subproyecto?		No	
<b>EAS 5</b>			
20. ¿El subproyecto requerirá la adquisición involuntaria de nuevas tierras (el Gobierno utilizará su poder de expropiación para adquirirlas)? <sup>12</sup> .		No	No Aplica

<sup>12</sup> EAS 5, nota al pie 10: “En algunas circunstancias, puede proponerse que parte o la totalidad de la tierra que vaya a utilizarse en el proyecto sea donada voluntariamente sin el pago de una compensación completa. Sujeto a aprobación previa del Banco, esto puede ser aceptable siempre que el Prestatario demuestre que: a) los posibles donantes han sido adecuadamente informados y



21. ¿El subproyecto generará desplazamiento físico temporal o permanente (incluso de personas que carecen de derechos legales sobre las tierras)?			No Aplica
22. ¿El subproyecto generará desplazamiento económico (por ejemplo, la pérdida de bienes o medios de subsistencia, o del acceso a recursos debido a la adquisición de tierras o a restricciones de acceso)?			No Aplica
23. ¿El emplazamiento del subproyecto se adquirió por expropiación en los últimos cinco años como parte de los preparativos correspondientes?			No Aplica
24. ¿Se necesitan para el subproyecto instalaciones conexas (como caminos de acceso o líneas de transmisión eléctrica) que requerirán la adquisición de nuevas tierras?			No Aplica
25. ¿Las tierras privadas que se necesitan para las actividades del subproyecto serán donadas voluntariamente al proyecto? <sup>13</sup> .			No Aplica
<b>EAS 6</b>			
26. ¿El subproyecto involucra actividades que podrían causar una pérdida o degradación significativa de hábitats críticos <sup>14</sup> , ya sea directa o indirectamente, o que podrían generar impactos adversos en los hábitats naturales <sup>15</sup> ?		No	
27. ¿El proyecto podría involucrar la transformación o degradación de hábitats naturales que no revisten importancia crítica?		No	
28. ¿Esta actividad requerirá desmonte (o tala) de manglares?		No	
29. ¿Esta actividad requerirá la tala de árboles, incluida la vegetación natural del interior?	Si		Ver anexo 5. (Plan de Manejo de la Poda y/o Tala).
30. ¿Se generará algún impacto significativo en los ecosistemas de importancia crítica (especialmente		No	

consultados sobre el proyecto y las opciones de las que disponen; b) los posibles donantes son conscientes de que negarse es una opción y han confirmado por escrito su voluntad de proceder con la donación; c) la cantidad de tierra que se donará es menor y no reducirá la superficie restante del donante por debajo de la necesaria para mantener sus medios de subsistencia en los niveles actuales; d) no implica ninguna reubicación de hogares; e) se espera que el donante se beneficie directamente del proyecto, y f) para tierras comunitarias o colectivas, la donación puede realizarse solo con el consentimiento de los individuos que usan u ocupan la tierra. El Prestatario mantendrá un registro transparente de todas las consultas y los acuerdos logrados”.


<sup>13</sup> EAS 5, nota al pie 10: “En algunas circunstancias, puede proponerse que parte o la totalidad de la tierra que vaya a utilizarse en el proyecto sea donada voluntariamente sin el pago de una compensación completa. Sujeto a aprobación previa del Banco, esto puede ser aceptable siempre que el Prestatario demuestre que: a) los posibles donantes han sido adecuadamente informados y consultados sobre el proyecto y las opciones de las que disponen; b) los posibles donantes son conscientes de que negarse es una opción y han confirmado por escrito su voluntad de proceder con la donación; c) la cantidad de tierra que se donará es menor y no reducirá la superficie restante del donante por debajo de la necesaria para mantener sus medios de subsistencia en los niveles actuales; d) no implica ninguna reubicación de hogares; e) se espera que el donante se beneficie directamente del proyecto, y f) para tierras comunitarias o colectivas, la donación puede realizarse solo con el consentimiento de los individuos que usan u ocupan la tierra. El Prestatario mantendrá un registro transparente de todas las consultas y los acuerdos logrados”.

<sup>14</sup> EAS 6, párrafo 23: “Los hábitats críticos se definen como áreas de gran importancia o valor en términos de biodiversidad, e incluyen: a) hábitats de importancia significativa para especies en peligro de extinción o en peligro de extinción crítico, según se enumeran en la Lista Roja de Especies Amenazadas de la Unión Internacional para la Conservación de la Naturaleza (UICN) o enfoques nacionales equivalentes; b) hábitats de gran importancia para especies endémicas o de rango de distribución restringido; c) hábitats que respaldan concentraciones importantes a nivel mundial o nacional de especies migratorias o gregarias; d) ecosistemas altamente amenazados o únicos; e) funciones ecológicas o características que son necesarias para mantener la viabilidad de los valores de biodiversidad descritos anteriormente en los incisos a) a d)”.

<sup>15</sup> EAS 6, párrafo 21: “Los hábitats naturales son áreas conformadas por conjuntos viables de plantas o especies animales de origen en gran parte nativo, o áreas en las que la actividad humana no ha modificado esencialmente las funciones ecológicas primarias y la composición de especies de un área”

aquellos que sustentan especies de flora y fauna raras, amenazadas o en peligro de extinción)?			
<b>EAS 7</b>			
31. ¿Hay en la zona del subproyecto pueblos indígenas o comunidades locales tradicionales históricamente desatendidas de África subsahariana que puedan verse afectados negativamente por el subproyecto propuesto?			
<b>EAS 8</b>			
32. ¿El subproyecto se desarrollará en las cercanías de un lugar identificado como Patrimonio Cultural Tangible? (Santuario religiosos, lugares con significado espiritual, edificaciones antiguas, lugares históricos, etc)?		No	
33. ¿El desarrollo del subproyecto en cuanto a las actividades principales o las limitaciones generadas en servicio públicos por operaciones relacionadas (electricidad, agua potable, uso de vías, etc.) podrían afectar el desarrollo de manifestaciones identificadas como Patrimonio Cultural Intangible (fiestas religiosas, festivales culturales, actividades deportivas significativas, etc)?	Si		Ver anexo 6. Plan de Gestión de Patrimonio Cultural

4.2      Ficha de Registro de Patrimonio Cultural

 <b>Proyecto de Mejora de la Eficiencia de Distribución y Fortalecimiento de Servicios Públicos</b>	<b>Ficha de Registro de Patrimonio Cultural Intangible</b>
---	--

<b>Distribuidora</b>	EDENORTE	<b>Subproyecto</b>	La Vega (BONP-101)
<b>Fecha</b>	24/6/2024	<b>Zona</b>	Villa Liberación


<b>Manifestación Cultural Intangible</b>	Torneo Deportivo
<b>Institución o Grupo Relacionado</b>	La comunidad y Grupos sociales
<b>Frecuencia y Fecha de actividad principal</b>	Anual (Durante 2 meses)
<b>Nombre de contacto relacionado</b>	Fausto Antonio Rodríguez Núñez
<b>Teléfono</b>	809-340-7660
<b>Lugares de manifestación</b>	Play de la comunidad

**Breve descripción de la manifestación:**

En esta manifestación cultural y deportiva, se realizan torneos deportivos con los grupos de la comunidad. Se realiza competencia, premiación y actividad al final del torneo con toda la comunidad. Esta actividad suele durar 2 meses (no tienen una fecha específica, varían), donde participan unos 8 equipos.
--

**Fotografía**



 <b>Proyecto de Mejora de la Eficiencia de Distribución y Fortalecimiento de Servicios Públicos</b>	<b>Ficha de Registro de Patrimonio Cultural Intangible</b>
---	--

<b>Distribuidora</b>	EDENORTE	<b>Subproyecto</b>	La Vega (BONP-101)
<b>Fecha</b>	24/6/2024	<b>Zona</b>	Villa Liberación

<b>Manifestación Cultural Intangible</b>	Fiestas Patronales Nuestra Señora de La Altagracia
<b>Institución o Grupo Relacionado</b>	Iglesia / Comunidad
<b>Frecuencia y Fecha de actividad principal</b>	Anual (del 13 al 21 de enero)
<b>Nombre de contacto relacionado</b>	Rosa Caraballo Rosado
<b>Teléfono</b>	809-370-7465
<b>Lugares de manifestación</b>	Villa Liberación

#### Breve descripción de la manifestación:

En el sector de Villa Liberación se lleva a cabo la manifestación cultural fiestas patronales en honor a la Virgen de La Altagracia. Se celebra anual del 13 al 21 de enero. En esta manifestación se unen los barrios Puerto Rico, Lino Abreu y José Martí. Estos barrios pertenecen a Villa Liberación y solo poseen 1 capilla para estas actividades.

#### Fotografía



### 4.3 Conclusiones

Sobre la base del resultado del estudio inicial anterior, se enumeran los instrumentos de gestión de riesgos ambientales y sociales que se prepararon y se adoptarán e implementarán:

- 1) Procedimientos de Gestión Laboral (PGL)
- 2) Plan de Participación de Partes Interesadas (PPPI)
- 3) Plan de Gestión Ambiental y Social (PGAS) y sus anexos:
  - a) Anexo 2. Plan de Gestión de Seguridad y Salud Ocupacional
  - b) Anexo 3. Plan de Manejo de Residuos Peligrosos y No Peligrosos
  - c) Anexo 4. Plan de Prevención y Respuesta al Acoso, Abuso y Explotación Sexual
  - d) Anexo 5. Plan de Manejo de Podas y Talas
  - e) Anexo 6. Plan de Gestión de Patrimonio Cultural
  - f) Anexo 7. Plan de Manejo de Emisiones
  - g) Anexo 8. Plan de Control Vial y Peatonal
  - h) Anexo 9. Modelo Orientativo de PGAS-C

**Nombre y cargo de la persona que llevó a cabo el estudio inicial:**

Gissel Díaz, Coordinadora Ambiental  
Menny Cabrera, Especialista Ambiental  
Edgar Morales, Técnico Ambiental  
Sardis Fernández, Especialista Social

**Fecha del estudio inicial:**

Septiembre 2024

**Nombre y cargo de la persona que revisó el estudio inicial:**

Wilkin Luciano, Especialista Ambiental CUED

## 5. Subproyecto Lote 4: Cevicos (COTU-104).

### 5.1 Cuestionarios de estudio inicial sobre los aspectos ambientales y sociales

Preguntas	Respuesta		Próximos pasos
	Sí	No	
EAS 1			
1. ¿Es probable que el subproyecto tenga impactos ambientales adversos significativos que sean sensibles, sin precedentes y requieran la aplicación de la categoría “Actividades no elegibles” u otros criterios de exclusión?		No	
2. ¿El subproyecto implica <u>la construcción de nuevas obras o la ampliación significativa</u> de estanques, sistemas de gestión de residuos sólidos, refugios, carreteras (incluidos caminos de acceso), centros comunitarios, escuelas, puentes y muelles?		No	
3. ¿El subproyecto implica la <u>renovación o rehabilitación</u> de obras de infraestructura a pequeña escala, como pozos de aguas subterráneas, letrinas, duchas o instalaciones de lavado, o refugios?		No	
4. ¿Será necesario abrir nuevas canteras o zonas de préstamo en las obras de construcción o renovación?		No	
5. ¿El proyecto conlleva riesgos o impactos para personas o grupos de personas que, por sus circunstancias particulares, podrían considerarse menos favorecidos o vulnerables <sup>16</sup> ?	Si		Ver Medidas pertinentes descritas en el PGAS y PPPI.
EAS 2			
6. ¿El subproyecto demanda el uso de bienes y equipos que involucren riesgos de trabajo forzado, trabajo infantil u otras formas de trabajo perjudiciales o de explotación?		No	
7. ¿El subproyecto requiere la contratación de mano de obra: trabajadores directos, contratados, trabajadores del proveedor primario o comunitarios?	Si		Ver PGL
8. ¿Los trabajadores estarán expuestos a peligros en el lugar de trabajo que deberán manejarse de acuerdo con las regulaciones locales y las guías sobre medio ambiente, salud y seguridad (GMAS)? ¿Los trabajadores necesitan equipos de protección personal para hacer frente a los posibles riesgos y peligros asociados con su trabajo?	Si		Ver PGL
9. ¿Existe el riesgo de que las mujeres que trabajan en la construcción del proyecto estén mal pagas en comparación con los hombres?	Si		Ver PGL

<sup>16</sup> “Menos favorecidos o vulnerables” se refiere a aquellas personas o grupos que, en virtud de, por ejemplo, su edad; género; origen étnico; religión; discapacidad física, mental o de otro tipo; condición social, cívica o de salud; orientación sexual; identidad de género; desventajas económicas, o condición indígena, o de su dependencia respecto de recursos naturales únicos, tienen más probabilidades de verse afectados de manera adversa por los impactos del proyecto o de estar más limitados que otras personas en su capacidad para aprovechar los beneficios que surjan de él.

<b>EAS 3</b>			
10. ¿Es probable que el proyecto genere residuos sólidos o líquidos que podrían afectar negativamente los suelos, la vegetación, los ríos, los arroyos o las aguas subterráneas, o las comunidades cercanas?	Si		Ver Anexo 3. PGAS (Plan de Manejo de Residuos Peligrosos y No Peligrosos).
11. ¿Alguna de las obras de construcción implica la remoción de asbesto u otros materiales peligrosos?	Si		Ver Anexo 3. PGAS (Plan de Manejo de Residuos Peligrosos y No Peligrosos).
12. ¿Es probable que los trabajos causen impactos negativos considerables en la calidad del aire o del agua?		No	
13. ¿La actividad depende de infraestructura existente (como puntos de vertido) que no es adecuada para prevenir los impactos ambientales?		No	
14. ¿Existe la posibilidad de que se genere algún impacto en el suelo o en los cuerpos de agua debido a los agroquímicos (por ejemplo, pesticidas) utilizados en las tierras agrícolas como consecuencia de las actividades del subproyecto (por ejemplo, desarrollo del sistema de riego, actividades relacionadas con la agricultura, asistencia relacionada con las semillas y los fertilizantes, y adquisición de pesticidas)?		No	
<b>EAS 4</b>			
15. ¿Existe el riesgo de que la comunidad se vea más expuesta a enfermedades transmisibles (como la COVID-19, el VIH/sida y el paludismo) o de que aumenten los accidentes de tráfico?	Si		Ver PGL y medidas pertinentes descritas en el PPPI.
16. ¿Se espera una afluencia de trabajadores de otros lugares? ¿Se espera que los trabajadores utilicen los servicios de salud de la comunidad? ¿Generarían presiones sobre los servicios comunitarios existentes (agua, electricidad, salud, recreación, etc.)?		No	
17. ¿Existe el riesgo de que la explotación, el abuso y el acoso sexuales aumenten como resultado de las obras del proyecto?	Si		Ver PGL
18. ¿Algún establecimiento público —como escuelas, centros de salud o iglesias— se vería afectado negativamente por la construcción?	Si		Ver PGAS, PGL y medidas pertinentes descritas en el PPPI.
19. ¿El subproyecto requerirá que el Gobierno retenga a los trabajadores para brindar seguridad y proteger al subproyecto?		No	
<b>EAS 5</b>			
20. ¿El subproyecto requerirá la adquisición involuntaria de nuevas tierras (el Gobierno utilizará su poder de expropiación para adquirirlas)? <sup>17</sup> .			No Aplica

<sup>17</sup> EAS 5, nota al pie 10: “En algunas circunstancias, puede proponerse que parte o la totalidad de la tierra que vaya a utilizarse en el proyecto sea donada voluntariamente sin el pago de una compensación completa. Sujeto a aprobación previa del Banco, esto puede ser aceptable siempre que el Prestatario demuestre que: a) los posibles donantes han sido adecuadamente informados y consultados sobre el proyecto y las opciones de las que disponen; b) los posibles donantes son conscientes de que negarse es una opción y han confirmado por escrito su voluntad de proceder con la donación; c) la cantidad de tierra que se donará es menor y no reducirá la superficie restante del donante por debajo de la necesaria para mantener sus medios de subsistencia en los niveles actuales; d) no implica ninguna reubicación de hogares; e) se espera que el donante se beneficie directamente del proyecto, y



21. ¿El subproyecto generará desplazamiento físico temporal o permanente (incluso de personas que carecen de derechos legales sobre las tierras)?			No Aplica
22. ¿El subproyecto generará desplazamiento económico (por ejemplo, la pérdida de bienes o medios de subsistencia, o del acceso a recursos debido a la adquisición de tierras o a restricciones de acceso)?			No Aplica
23. ¿El emplazamiento del subproyecto se adquirió por expropiación en los últimos cinco años como parte de los preparativos correspondientes?			No Aplica
24. ¿Se necesitan para el subproyecto instalaciones conexas (como caminos de acceso o líneas de transmisión eléctrica) que requerirán la adquisición de nuevas tierras?			No Aplica
25. ¿Las tierras privadas que se necesitan para las actividades del subproyecto serán donadas voluntariamente al proyecto? <sup>18</sup> .			No Aplica
<b>EAS 6</b>			
26. ¿El subproyecto involucra actividades que podrían causar una pérdida o degradación significativa de hábitats críticos <sup>19</sup> , ya sea directa o indirectamente, o que podrían generar impactos adversos en los hábitats naturales <sup>20</sup> ?		No	
27. ¿El proyecto podría involucrar la transformación o degradación de hábitats naturales que no revisten importancia crítica?		No	
28. ¿Esta actividad requerirá desmonte (o tala) de manglares?		No	
29. ¿Esta actividad requerirá la tala de árboles, incluida la vegetación natural del interior?	Si		Ver anexo 5. (Plan de Manejo de la Poda y/o Tala).
30. ¿Se generará algún impacto significativo en los ecosistemas de importancia crítica (especialmente aquellos que sustentan especies de flora y fauna raras, amenazadas o en peligro de extinción)?		No	
<b>EAS 7</b>			

f) para tierras comunitarias o colectivas, la donación puede realizarse solo con el consentimiento de los individuos que usan u ocupan la tierra. El Prestatario mantendrá un registro transparente de todas las consultas y los acuerdos logrados”.

<sup>18</sup> EAS 5, nota al pie 10: “En algunas circunstancias, puede proponerse que parte o la totalidad de la tierra que vaya a utilizarse en el proyecto sea donada voluntariamente sin el pago de una compensación completa. Sujeto a aprobación previa del Banco, esto puede ser aceptable siempre que el Prestatario demuestre que: a) los posibles donantes han sido adecuadamente informados y consultados sobre el proyecto y las opciones de las que disponen; b) los posibles donantes son conscientes de que negarse es una opción y han confirmado por escrito su voluntad de proceder con la donación; c) la cantidad de tierra que se donará es menor y no reducirá la superficie restante del donante por debajo de la necesaria para mantener sus medios de subsistencia en los niveles actuales; d) no implica ninguna reubicación de hogares; e) se espera que el donante se beneficie directamente del proyecto, y f) para tierras comunitarias o colectivas, la donación puede realizarse solo con el consentimiento de los individuos que usan u ocupan la tierra. El Prestatario mantendrá un registro transparente de todas las consultas y los acuerdos logrados”.


<sup>19</sup> EAS 6, párrafo 23: “Los hábitats críticos se definen como áreas de gran importancia o valor en términos de biodiversidad, e incluyen: a) hábitats de importancia significativa para especies en peligro de extinción o en peligro de extinción crítico, según se enumeran en la Lista Roja de Especies Amenazadas de la Unión Internacional para la Conservación de la Naturaleza (UICN) o enfoques nacionales equivalentes; b) hábitats de gran importancia para especies endémicas o de rango de distribución restringido; c) hábitats que respaldan concentraciones importantes a nivel mundial o nacional de especies migratorias o gregarias; d) ecosistemas altamente amenazados o únicos; e) funciones ecológicas o características que son necesarias para mantener la viabilidad de los valores de biodiversidad descritos anteriormente en los incisos a) a d)”.

<sup>20</sup> EAS 6, párrafo 21: “Los hábitats naturales son áreas conformadas por conjuntos viables de plantas o especies animales de origen en gran parte nativo, o áreas en las que la actividad humana no ha modificado esencialmente las funciones ecológicas primarias y la composición de especies de un área”



31. ¿Hay en la zona del subproyecto pueblos indígenas o comunidades locales tradicionales históricamente desatendidas de África subsahariana que puedan verse afectados negativamente por el subproyecto propuesto?			
<b>EAS 8</b>			
32. ¿El subproyecto se desarrollará en las cercanías de un lugar identificado como Patrimonio Cultural Tangible? (Santuario religiosos, lugares con significado espiritual, edificaciones antiguas, lugares históricos, etc)	Si		Ver anexo 6. Plan de Gestión de Patrimonio Cultural
33. ¿El desarrollo del subproyecto en cuanto a las actividades principales o las limitaciones generadas en servicio públicos por operaciones relacionadas (electricidad, agua potable, uso de vías, etc.) podrían afectar el desarrollo de manifestaciones identificadas como Patrimonio Cultural Intangible (fiestas religiosas, festivales culturales, actividades deportivas significativas, etc)?	Si		Ver anexo 6. Plan de Gestión de Patrimonio Cultural

## 5.2 Ficha de Registro de Patrimonio Cultural

 <b>Proyecto de Mejora de la Eficiencia de Distribución y Fortalecimiento de Servicios Públicos</b>	<b>Ficha de Registro de Patrimonio Cultural Tangible</b>
---	--

<b>Distribuidora</b>	EDENORTE	<b>Subproyecto</b>	San Francisco ( COTU-104)
<b>Fecha</b>	20/9/2023	<b>Zona</b>	La Cueva

### Tipo de Patrimonio Cultural Tangible:

	Sitio oficialmente reconocido como Patrimonio Cultural		Edificación antigua con valor histórico
x	Sitio en proceso de reconocimiento como Patrimonio Cultural		Árbol con valor histórico, religioso o cultural
	Sitio valorado por la comunidad como Patrimonio Cultural		Sitio arqueológico identificado

Descripción del Patrimonio:	Santuario Alto de la Iglesia
Ubicación y Dirección:	Calle San Rafael, esquina c/ Alto de la Iglesia
Coordenadas UTC:	19.032557n-70.022767w
Código QR de Ubicación:	

### Información de Reconocimiento:

A- Si el lugar ha sido reconocido oficialmente o está en proceso de reconocimiento, favor indicar lo siguiente:

<b>Nombre de la Institución</b> (UNESCO, Ministerio de Cultura, Ayuntamiento)	<b>Ayuntamiento La Cueva</b>
<b>Nombre de la Persona de Contacto</b>	<b>Odalís Mercedes</b>
<b>Teléfono</b>	<b>809-980-0344</b>

B- Si el lugar es reconocido como Patrimonio Cultural por la comunidad, favor indicar lo siguiente:

<b>Nombre de la Institución o Persona Custodia</b>	
<b>Teléfono</b>	

### Fotografía



Distribuidora	EDENORTE	Subproyecto	San Francisco (COTU-104)
Fecha	20/9/2023	Zona	La Cueva, Cevicos

Manifestación Cultural Intangible	Fiestas patronales Martin De Porres
Institución o Grupo Relacionado	Parroquia San Martin De Porres
Frecuencia y Fecha de actividad principal	Anual (Del 26 octubre al 3 noviembre)
Nombre de contacto relacionado	Yudelkis R. Álvarez
Teléfono	809-989-7369
Lugares de manifestación	Parroquia San Martin De Porres

**Breve descripción de la manifestación:**

Estas Fiestas Patronales o manifestación cultural se realiza en honor a San Martin de Porres que es considerado como Santo para la iglesia católica.

**Fotografía**





Proyecto de Mejora de la Eficiencia de  
Distribución y Fortalecimiento de Servicios  
Públicos

## Ficha de Registro de Patrimonio Cultural Intangible

<b>Distribuidora</b>	EDENORTE	<b>Subproyecto</b>	San Francisco (COTU-104)
<b>Fecha</b>	20/9/2023	<b>Zona</b>	La Cueva, Cevicos


<b>Manifestación Cultural Intangible</b>	Actividades de Cuaresma y Semana Santa
<b>Institución o Grupo Relacionado</b>	Iglesia San Martin De Porres
<b>Frecuencia y Fecha de actividad principal</b>	Anual, Semana Santa
<b>Nombre de contacto relacionado</b>	Yudelkis R. Álvarez
<b>Teléfono</b>	829-989-7369
<b>Lugares de manifestación</b>	Iglesia San Martin De Porres

### Breve descripción de la manifestación:

Durante l cuaresma se realizan distintas actividades religiosas en las que se integran la iglesia y la comunidad, entre las que se encuentran las siguientes:  
Viacrucis todos los viernes de cuaresma, Miércoles de ceniza, Sábado Santo ( se realiza una vigilia), viacrucis se realiza el domingo de resurrección , triduos pascual y retiros espirituales.

### Fotografía



 <p><b>Proyecto de Mejora de la Eficiencia de Distribución y Fortalecimiento de Servicios Públicos</b></p>	<p><b>Ficha de Registro de Patrimonio Cultural Intangible</b></p>
---	---

<b>Distribuidora</b>	EDENORTE	<b>Subproyecto</b>	San Francisco (COTU-104)
<b>Fecha</b>	20/9/2023	<b>Zona</b>	La Cueva, Cevicos

<b>Manifestación Cultural Intangible</b>	Torneo deportivo de Softball
<b>Institución o Grupo Relacionado</b>	Asociación deportiva la cueva
<b>Frecuencia y Fecha de actividad principal</b>	Anual (Del 1 noviembre hasta 25 diciembre)
<b>Nombre de contacto relacionado</b>	Carlos Pichardo
<b>Teléfono</b>	809-266-8342
<b>Lugares de manifestación</b>	Play de la Cueva

**Breve descripción de la manifestación:**


Es una actividad deportiva que tiene como objetivo hacer competencias con los equipos de la comunidad para fomentar el amor y valor al deporte.

**Fotografía**



----



 <b>Proyecto de Mejora de la Eficiencia de Distribución y Fortalecimiento de Servicios Públicos</b>	<b>Ficha de Registro de Patrimonio Cultural Intangible</b>
---	--

<b>Distribuidora</b>	EDENORTE	<b>Subproyecto</b>	San Francisco (COTU-104)
<b>Fecha</b>	18/9/2023	<b>Zona</b>	Cevicos

<b>Manifestación Cultural Intangible</b>	Fiestas Patronales Nuestra Señora del Pilar
<b>Institución o Grupo Relacionado</b>	Iglesia Nuestra Señora del Pilar
<b>Frecuencia y Fecha de actividad principal</b>	Anual (Del 3 al 12 de octubre)
<b>Nombre de contacto relacionado</b>	Leoncio Álvarez
<b>Teléfono</b>	809-886-2712
<b>Lugares de manifestación</b>	Parque Duarte e Iglesia

**Breve descripción de la manifestación:**

Las fiestas patronales se realizan en honor a Nuestra señora de Pilar, actividades que desarrollan son carreras de caballo, el palo encebado entre otras.

**Fotografía**





**Proyecto de Mejora de la Eficiencia de  
Distribución y Fortalecimiento de Servicios  
Públicos**

**Ficha de Registro de  
Patrimonio Cultural  
Intangible**

<b>Distribuidora</b>	EDENORTE	<b>Subproyecto</b>	San Francisco (COTU-104)
<b>Fecha</b>	18/9/2023	<b>Zona</b>	Cevicos

<b>Manifestación Cultural Intangible</b>	Carnaval
<b>Institución o Grupo Relacionado</b>	ayuntamiento
<b>Frecuencia y Fecha de actividad principal</b>	Anual (27 de febrero)
<b>Nombre de contacto relacionado</b>	Leoncio Álvarez
<b>Teléfono</b>	809-886-2712
<b>Lugares de manifestación</b>	Parque Duarte

**Breve descripción de la manifestación:**

En el Carnaval son presentadas varias comparsas con disfraces coloridos. Estas actividades son realizadas en el parque principal y calles adyacentes.

**Fotografía**







Proyecto de Mejora de la Eficiencia de  
Distribución y Fortalecimiento de Servicios  
Públicos

## Ficha de Registro de Patrimonio Cultural Intangible

<b>Distribuidora</b>	EDENORTE	<b>Subproyecto</b>	San Francisco (COTU-104)
<b>Fecha</b>	18/9/2023	<b>Zona</b>	Cevicos

<b>Manifestación Cultural Intangible</b>	Feria de la Piña
<b>Institución o Grupo Relacionado</b>	Asociación de Productores de Piña
<b>Frecuencia y Fecha de actividad principal</b>	Anual (Noviembre)
<b>Nombre de contacto relacionado</b>	Leoncio Álvarez
<b>Teléfono</b>	809-886-2712
<b>Lugares de manifestación</b>	Parque Duarte

### Breve descripción de la manifestación:

En este evento se busca exhibir los logros del sector a nivel de producción, donde reina la calidad de la fruta. Suele celebrarse por 3 días y es considerada una de las fiestas más importantes de la zona.

### Fotografía



### 5.3 Conclusiones

Sobre la base del resultado del estudio inicial anterior, se enumeran los instrumentos de gestión de riesgos ambientales y sociales que se prepararon y se adoptarán e implementarán:

- 1) Procedimientos de Gestión Laboral (PGL)
- 2) Plan de Participación de Partes Interesadas (PPPI)
- 3) Plan de Gestión Ambiental y Social (PGAS) y sus anexos:
  - a) Anexo 2. Plan de Gestión de Seguridad y Salud Ocupacional
  - b) Anexo 3. Plan de Manejo de Residuos Peligrosos y No Peligrosos
  - c) Anexo 4. Plan de Prevención y Respuesta al Acoso, Abuso y Explotación Sexual
  - d) Anexo 5. Plan de Manejo de Podas y Talas
  - e) Anexo 6. Plan de Gestión de Patrimonio Cultural
  - f) Anexo 7. Plan de Manejo de Emisiones
  - g) Anexo 8. Plan de Control Vial y Peatonal
  - h) Anexo 9. Modelo Orientativo de PGAS-C

**Nombre y cargo de la persona que llevó a cabo el estudio inicial:**

Gissel Díaz, Coordinadora Ambiental  
Menny Cabrera, Especialista Ambiental  
Edgar Morales, Técnico Ambiental  
Sardis Fernández, Especialista Social

**Fecha del estudio inicial:**

Septiembre 2024

**Nombre y cargo de la persona que revisó el estudio inicial:**

Wilkin Luciano, Especialista Ambiental CUED

## 6 Subproyecto Lote 5: La Angelina y La Bija (COTU-103)

### 6.1 Cuestionarios de estudio inicial sobre los aspectos ambientales y sociales

Preguntas	Respuesta		Próximos pasos
	Sí	No	
EAS 1			
1. ¿Es probable que el subproyecto tenga impactos ambientales adversos significativos que sean sensibles, sin precedentes y requieran la aplicación de la categoría “Actividades no elegibles” u otros criterios de exclusión?		No	
2. ¿El subproyecto implica <u>la construcción de nuevas obras o la ampliación significativa</u> de estanques, sistemas de gestión de residuos sólidos, refugios, carreteras (incluidos caminos de acceso), centros comunitarios, escuelas, puentes y muelles?		No	
3. ¿El subproyecto implica la <u>renovación o rehabilitación</u> de obras de infraestructura a pequeña escala, como pozos de aguas subterráneas, letrinas, duchas o instalaciones de lavado, o refugios?		No	
4. ¿Será necesario abrir nuevas canteras o zonas de préstamo en las obras de construcción o renovación?		No	
5. ¿El proyecto conlleva riesgos o impactos para personas o grupos de personas que, por sus circunstancias particulares, podrían considerarse menos favorecidos o vulnerables <sup>21</sup> ?	Si		Ver Medidas pertinentes descritas en el PGAS y PPPI.
EAS 2			
6. ¿El subproyecto demanda el uso de bienes y equipos que i involucren riesgos de trabajo forzado, trabajo infantil u otras formas de trabajo perjudiciales o de explotación?		No	
7. ¿El subproyecto requiere la contratación de mano de obra: trabajadores directos, contratados, trabajadores del proveedor primario o comunitarios?	Si		Ver PGL
8. ¿Los trabajadores estarán expuestos a peligros en el lugar de trabajo que deberán manejarse de acuerdo con las regulaciones locales y las guías sobre medio ambiente, salud y seguridad (GMAS)? ¿Los trabajadores necesitan equipos de protección personal para hacer frente a los posibles riesgos y peligros asociados con su trabajo?	Si		Ver PGL

<sup>21</sup> “Menos favorecidos o vulnerables” se refiere a aquellas personas o grupos que, en virtud de, por ejemplo, su edad; género; origen étnico; religión; discapacidad física, mental o de otro tipo; condición social, cívica o de salud; orientación sexual; identidad de género; desventajas económicas, o condición indígena, o de su dependencia respecto de recursos naturales únicos, tienen más probabilidades de verse afectados de manera adversa por los impactos del proyecto o de estar más limitados que otras personas en su capacidad para aprovechar los beneficios que surjan de él.

9. ¿Existe el riesgo de que las mujeres que trabajan en la construcción del proyecto estén mal pagas en comparación con los hombres?	Si		Ver PGL
<b>EAS 3</b>			
10. ¿Es probable que el proyecto genere residuos sólidos o líquidos que podrían afectar negativamente los suelos, la vegetación, los ríos, los arroyos o las aguas subterráneas, o las comunidades cercanas?	Si		Ver Anexo 3. PGAS (Plan de Manejo de Residuos Peligrosos y No Peligrosos).
11. ¿Alguna de las obras de construcción implica la remoción de asbesto u otros materiales peligrosos?	Si		Ver Anexo 3. PGAS (Plan de Manejo de Residuos Peligrosos y No Peligrosos).
12. ¿Es probable que los trabajos causen impactos negativos considerables en la calidad del aire o del agua?		No	
13. ¿La actividad depende de infraestructura existente (como puntos de vertido) que no es adecuada para prevenir los impactos ambientales?		No	
14. ¿Existe la posibilidad de que se genere algún impacto en el suelo o en los cuerpos de agua debido a los agroquímicos (por ejemplo, pesticidas) utilizados en las tierras agrícolas como consecuencia de las actividades del subproyecto (por ejemplo, desarrollo del sistema de riego, actividades relacionadas con la agricultura, asistencia relacionada con las semillas y los fertilizantes, y adquisición de pesticidas)?		No	
<b>EAS 4</b>			
15. ¿Existe el riesgo de que la comunidad se vea más expuesta a enfermedades transmisibles (como la COVID-19, el VIH/sida y el paludismo) o de que aumenten los accidentes de tráfico?	Si		Ver PGL y medidas pertinentes descritas en el PPPI.
16. ¿Se espera una afluencia de trabajadores de otros lugares? ¿Se espera que los trabajadores utilicen los servicios de salud de la comunidad? ¿Generarían presiones sobre los servicios comunitarios existentes (agua, electricidad, salud, recreación, etc.)?		No	
17. ¿Existe el riesgo de que la explotación, el abuso y el acoso sexuales aumenten como resultado de las obras del proyecto?	Si		Ver PGL
18. ¿Algún establecimiento público —como escuelas, centros de salud o iglesias— se vería afectado negativamente por la construcción?	Si		Ver PGAS, PGL y medidas pertinentes descritas en el PPPI.
19. ¿El subproyecto requerirá que el Gobierno retenga a los trabajadores para brindar seguridad y proteger al subproyecto?		No	
<b>EAS 5</b>			
20. ¿El subproyecto requerirá la adquisición involuntaria de nuevas tierras (el Gobierno utilizará su poder de expropiación para adquirirlas)? <sup>22</sup> .		No	No Aplica

<sup>22</sup> EAS 5, nota al pie 10: “En algunas circunstancias, puede proponerse que parte o la totalidad de la tierra que vaya a utilizarse en el proyecto sea donada voluntariamente sin el pago de una compensación completa. Sujeto a aprobación previa del Banco, esto puede ser aceptable siempre que el Prestatario demuestre que: a) los posibles donantes han sido adecuadamente informados y

21. ¿El subproyecto generará desplazamiento físico temporal o permanente (incluso de personas que carecen de derechos legales sobre las tierras)?		No	No Aplica
22. ¿El subproyecto generará desplazamiento económico (por ejemplo, la pérdida de bienes o medios de subsistencia, o del acceso a recursos debido a la adquisición de tierras o a restricciones de acceso)?		No	No Aplica
23. ¿El emplazamiento del subproyecto se adquirió por expropiación en los últimos cinco años como parte de los preparativos correspondientes?		No	No Aplica
24. ¿Se necesitan para el subproyecto instalaciones conexas (como caminos de acceso o líneas de transmisión eléctrica) que requerirán la adquisición de nuevas tierras?		No	No Aplica
25. ¿Las tierras privadas que se necesitan para las actividades del subproyecto serán donadas voluntariamente al proyecto? <sup>23</sup> .		No	No Aplica
<b>EAS 6</b>			
26. ¿El subproyecto involucra actividades que podrían causar una pérdida o degradación significativa de hábitats críticos <sup>24</sup> , ya sea directa o indirectamente, o que podrían generar impactos adversos en los hábitats naturales <sup>25</sup> ?		No	
27. ¿El proyecto podría involucrar la transformación o degradación de hábitats naturales que no revisten importancia crítica?		No	
28. ¿Esta actividad requerirá desmonte (o tala) de manglares?		No	
29. ¿Esta actividad requerirá la tala de árboles, incluida la vegetación natural del interior?	Si		Ver anexo 5. (Plan de Manejo de la Poda y/o Tala).
30. ¿Se generará algún impacto significativo en los ecosistemas de importancia crítica (especialmente		No	

consultados sobre el proyecto y las opciones de las que disponen; b) los posibles donantes son conscientes de que negarse es una opción y han confirmado por escrito su voluntad de proceder con la donación; c) la cantidad de tierra que se donará es menor y no reducirá la superficie restante del donante por debajo de la necesaria para mantener sus medios de subsistencia en los niveles actuales; d) no implica ninguna reubicación de hogares; e) se espera que el donante se beneficie directamente del proyecto, y f) para tierras comunitarias o colectivas, la donación puede realizarse solo con el consentimiento de los individuos que usan u ocupan la tierra. El Prestatario mantendrá un registro transparente de todas las consultas y los acuerdos logrados”.


<sup>23</sup> EAS 5, nota al pie 10: “En algunas circunstancias, puede proponerse que parte o la totalidad de la tierra que vaya a utilizarse en el proyecto sea donada voluntariamente sin el pago de una compensación completa. Sujeto a aprobación previa del Banco, esto puede ser aceptable siempre que el Prestatario demuestre que: a) los posibles donantes han sido adecuadamente informados y consultados sobre el proyecto y las opciones de las que disponen; b) los posibles donantes son conscientes de que negarse es una opción y han confirmado por escrito su voluntad de proceder con la donación; c) la cantidad de tierra que se donará es menor y no reducirá la superficie restante del donante por debajo de la necesaria para mantener sus medios de subsistencia en los niveles actuales; d) no implica ninguna reubicación de hogares; e) se espera que el donante se beneficie directamente del proyecto, y f) para tierras comunitarias o colectivas, la donación puede realizarse solo con el consentimiento de los individuos que usan u ocupan la tierra. El Prestatario mantendrá un registro transparente de todas las consultas y los acuerdos logrados”.

<sup>24</sup> EAS 6, párrafo 23: “Los hábitats críticos se definen como áreas de gran importancia o valor en términos de biodiversidad, e incluyen: a) hábitats de importancia significativa para especies en peligro de extinción o en peligro de extinción crítico, según se enumeran en la Lista Roja de Especies Amenazadas de la Unión Internacional para la Conservación de la Naturaleza (UICN) o enfoques nacionales equivalentes; b) hábitats de gran importancia para especies endémicas o de rango de distribución restringido; c) hábitats que respaldan concentraciones importantes a nivel mundial o nacional de especies migratorias o gregarias; d) ecosistemas altamente amenazados o únicos; e) funciones ecológicas o características que son necesarias para mantener la viabilidad de los valores de biodiversidad descritos anteriormente en los incisos a) a d)”.

<sup>25</sup> EAS 6, párrafo 21: “Los hábitats naturales son áreas conformadas por conjuntos viables de plantas o especies animales de origen en gran parte nativo, o áreas en las que la actividad humana no ha modificado esencialmente las funciones ecológicas primarias y la composición de especies de un área”

aquellos que sustentan especies de flora y fauna raras, amenazadas o en peligro de extinción)?			
<b>EAS 7</b>			
31. ¿Hay en la zona del subproyecto pueblos indígenas o comunidades locales tradicionales históricamente desatendidas de África subsahariana que puedan verse afectados negativamente por el subproyecto propuesto?		No	
<b>EAS 8</b>			
32. ¿El subproyecto se desarrollará en las cercanías de un lugar identificado como Patrimonio Cultural Tangible? (Santuario religiosos, lugares con significado espiritual, edificaciones antiguas, lugares históricos, etc?)		No	
33. ¿El desarrollo del subproyecto en cuanto a las actividades principales o las limitaciones generadas en servicio públicos por operaciones relacionadas (electricidad, agua potable, uso de vías, etc.) podrían afectar el desarrollo de manifestaciones identificadas como Patrimonio Cultural Intangible? (fiestas religiosas, festivales culturales, actividades deportivas significativas, etc).	Si		Ver anexo 6. Plan de Gestión de Patrimonio Cultural

## 6.2 Ficha de Registro de Patrimonio Cultural

 <b>Proyecto de Mejora de la Eficiencia de Distribución y Fortalecimiento de Servicios Públicos</b>	<b>Ficha de Registro de Patrimonio Cultural Intangible</b>
---	--

<b>Distribuidora</b>	EDENORTE	<b>Subproyecto</b>	San Francisco (COTU-103 MAT)
<b>Fecha</b>	20/9/2023	<b>Zona</b>	La Angelina

<b>Manifestación Cultural Intangible</b>	Fiestas Patronales San Francisco De Asís
<b>Institución o Grupo Relacionado</b>	Parroquia San Francisco De Asís y grupos religiosos
<b>Frecuencia y Fecha de actividad principal</b>	Anual, Del 27 de septiembre al 5 de octubre
<b>Nombre de contacto relacionado</b>	Rosa Herminia Castro
<b>Teléfono</b>	829-813-9558
<b>Lugares de manifestación</b>	Parroquia San Francisco De Asís

### Breve descripción de la manifestación:

Estas fiestas Patronales son realizadas por la Parroquia San Francisco de Asís y la comunidad, en la cual se recuerda la labor y enseñanza de Asís durante su vida.

### Fotografía







**Proyecto de Mejora de la Eficiencia de  
Distribución y Fortalecimiento de Servicios  
Públicos**

## **Ficha de Registro de Patrimonio Cultural Intangible**

<b>Distribuidora</b>	EDENORTE	<b>Subproyecto</b>	San Francisco (COTU-103 MAT)
<b>Fecha</b>	20/9/2023	<b>Zona</b>	La Angelina


<b>Manifestación Cultural Intangible</b>	Fiestas Patronales Nuestra Señora De Fátima
<b>Institución o Grupo Relacionado</b>	Capilla Nuestra Señora De Fátima
<b>Frecuencia y Fecha de actividad principal</b>	Anual, Del 5 al 13 de octubre
<b>Nombre de contacto relacionado</b>	Rosa Herminia Castro
<b>Teléfono</b>	829-813-9558
<b>Lugares de manifestación</b>	Capilla Nuestra Señora De Fátima

### **Breve descripción de la manifestación:**

Estas fiestas se llevan a cabo para venerar a la virgen de Fátima como un faro de esperanza y una guía en los momentos de tribulación.

### **Fotografía**



 <b>Proyecto de Mejora de la Eficiencia de Distribución y Fortalecimiento de Servicios Públicos</b>	<b>Ficha de Registro de Patrimonio Cultural Intangible</b>
---	--

<b>Distribuidora</b>	EDENORTE	<b>Subproyecto</b>	San Francisco (COTU-103 MAT)
<b>Fecha</b>	20/9/2023	<b>Zona</b>	La Angelina

<b>Manifestación Cultural Intangible</b>	Actividades de Semana Santa
<b>Institución o Grupo Relacionado</b>	Parroquia San Francisco De Asís y comunidad
<b>Frecuencia y Fecha de actividad principal</b>	Anual, Semana Santa
<b>Nombre de contacto relacionado</b>	Geraldo Izquierdo
<b>Teléfono</b>	829-673-9689
<b>Lugares de manifestación</b>	Parroquia San Francisco De Asís

**Breve descripción de la manifestación:**

En estas actividades de Semana Santa se realizan las siguientes:  
Miércoles de ceniza, Domingo de Resurrección, Viernes Santo, Molinero de corazón (Aglomera los ausentes del sector Angelina) realizan actividades de integración.

**Fotografía**





**Proyecto de Mejora de la Eficiencia de  
Distribución y Fortalecimiento de Servicios  
Públicos**

## **Ficha de Registro de Patrimonio Cultural Intangible**

<b>Distribuidora</b>	EDENORTE	<b>Subproyecto</b>	San Francisco (COTU-103 MAT)
<b>Fecha</b>	20/9/2023	<b>Zona</b>	La Angelina

<b>Manifestación Cultural Intangible</b>	Torneo deportivo
<b>Institución o Grupo Relacionado</b>	Ayuntamiento La Angelina
<b>Frecuencia y Fecha de actividad principal</b>	Anual, octubre hasta diciembre
<b>Nombre de contacto relacionado</b>	Geraldo Izquierdo
<b>Teléfono</b>	809-673-9689
<b>Lugares de manifestación</b>	Cancha de La Angelina

### **Breve descripción de la manifestación:**

En este torneo deportivo se unen los grupos deportivos de la comunidad y se invitan otros grupos de sectores aledaños con el objetivo de disfrutar, convivir y competir.

### **Fotografía**



### 6.3 Conclusiones

Sobre la base del resultado del estudio inicial anterior, se enumeran los instrumentos de gestión de riesgos ambientales y sociales que se prepararon y se adoptarán e implementarán:

- 1) Procedimientos de Gestión Laboral (PGL)
- 2) Plan de Participación de Partes Interesadas (PPPI)
- 3) Plan de Gestión Ambiental y Social (PGAS) y sus anexos:
  - a) Anexo 2. Plan de Gestión de Seguridad y Salud Ocupacional
  - b) Anexo 3. Plan de Manejo de Residuos Peligrosos y No Peligrosos
  - c) Anexo 4. Plan de Prevención y Respuesta al Acoso, Abuso y Explotación Sexual
  - d) Anexo 5. Plan de Manejo de Podas y Talas
  - e) Anexo 6. Plan de Gestión de Patrimonio Cultural
  - f) Anexo 7. Plan de Manejo de Emisiones
  - g) Anexo 8. Plan de Control Vial y Peatonal
  - h) Anexo 9. Modelo Orientativo de PGAS-C

**Nombre y cargo de la persona que llevó a cabo el estudio inicial:**

Gissel Díaz, Coordinadora Ambiental  
Menny Cabrera, Especialista Ambiental  
Edgar Morales, Técnico Ambiental  
Sardis Fernández, Especialista Social

**Fecha del estudio inicial:**

Septiembre 2024

**Nombre y cargo de la persona que revisó el estudio inicial:**

Wilkin Luciano, Especialista Ambiental CUED

## 7 Subproyecto Lote 6: Cenoví y Los Limones

### 7.1 Cuestionarios de estudio inicial sobre los aspectos ambientales y sociales

Preguntas	Respuesta		Próximos pasos
	Sí	No	
EAS 1			
1. ¿Es probable que el subproyecto tenga impactos ambientales adversos significativos que sean sensibles, sin precedentes y requieran la aplicación de la categoría “Actividades no elegibles” u otros criterios de exclusión?		No	
2. ¿El subproyecto implica <u>la construcción de nuevas obras o la ampliación significativa</u> de estanques, sistemas de gestión de residuos sólidos, refugios, carreteras (incluidos caminos de acceso), centros comunitarios, escuelas, puentes y muelles?		No	
3. ¿El subproyecto implica la <u>renovación o rehabilitación</u> de obras de infraestructura a pequeña escala, como pozos de aguas subterráneas, letrinas, duchas o instalaciones de lavado, o refugios?		No	
4. ¿Será necesario abrir nuevas canteras o zonas de préstamo en las obras de construcción o renovación?		No	
5. ¿El proyecto conlleva riesgos o impactos para personas o grupos de personas que, por sus circunstancias particulares, podrían considerarse menos favorecidos o vulnerables <sup>26</sup> ?	Si		Ver Medidas pertinentes descritas en el PGAS y PPPI.
EAS 2			
6. ¿El subproyecto demanda el uso de bienes y equipos que involucren riesgos de trabajo forzado, trabajo infantil u otras formas de trabajo perjudiciales o de explotación?		No	
7. ¿El subproyecto requiere la contratación de mano de obra: trabajadores directos, contratados, trabajadores del proveedor primario o comunitarios?	Si		Ver PGL
8. ¿Los trabajadores estarán expuestos a peligros en el lugar de trabajo que deberán manejarse de acuerdo con las regulaciones locales y las guías sobre medio ambiente, salud y seguridad (GMASS)? ¿Los trabajadores necesitan equipos de protección personal para hacer frente a los posibles riesgos y peligros asociados con su trabajo?	Si		Ver PGL
9. ¿Existe el riesgo de que las mujeres que trabajan en la construcción del proyecto estén mal pagas en comparación con los hombres?	Si		Ver PGL

<sup>26</sup> “Menos favorecidos o vulnerables” se refiere a aquellas personas o grupos que, en virtud de, por ejemplo, su edad; género; origen étnico; religión; discapacidad física, mental o de otro tipo; condición social, cívica o de salud; orientación sexual; identidad de género; desventajas económicas, o condición indígena, o de su dependencia respecto de recursos naturales únicos, tienen más probabilidades de verse afectados de manera adversa por los impactos del proyecto o de estar más limitados que otras personas en su capacidad para aprovechar los beneficios que surjan de él.

<b>EAS 3</b>			
10. ¿Es probable que el proyecto genere residuos sólidos o líquidos que podrían afectar negativamente los suelos, la vegetación, los ríos, los arroyos o las aguas subterráneas, o las comunidades cercanas?	Si		Ver Anexo 3. PGAS (Plan de Manejo de Residuos Peligrosos y No Peligrosos).
11. ¿Alguna de las obras de construcción implica la remoción de asbesto u otros Materiales peligrosos?	Si		Ver Anexo 3. PGAS (Plan de Manejo de Residuos Peligrosos y No Peligrosos).
12. ¿Es probable que los trabajos causen impactos negativos considerables en la calidad del aire o del agua?		No	
13. ¿La actividad depende de infraestructura existente (como puntos de vertido) que no es adecuada para prevenir los impactos ambientales?		No	
14. ¿Existe la posibilidad de que se genere algún impacto en el suelo o en los cuerpos de agua debido a los agroquímicos (por ejemplo, pesticidas) utilizados en las tierras agrícolas como consecuencia de las actividades del subproyecto (por ejemplo, desarrollo del sistema de riego, actividades relacionadas con la agricultura, asistencia relacionada con las semillas y los fertilizantes, y adquisición de pesticidas)?		No	
<b>EAS 4</b>			
15. ¿Existe el riesgo de que la comunidad se vea más expuesta a enfermedades transmisibles (como la COVID-19, el VIH/sida y el paludismo) o de que aumenten los accidentes de tráfico?	Si		Ver PGL y medidas pertinentes descritas en el PPPI.
16. ¿Se espera una afluencia de trabajadores de otros lugares? ¿Se espera que los trabajadores utilicen los servicios de salud de la comunidad? ¿Generarían presiones sobre los servicios comunitarios existentes (agua, electricidad, salud, recreación, etc.)?		No	
17. ¿Existe el riesgo de que la explotación, el abuso y el acoso sexuales aumenten como resultado de las obras del proyecto?	Si		Ver PGL
18. ¿Algún establecimiento público —como escuelas, centros de salud o iglesias— se vería afectado negativamente por la construcción?	Si		Ver PGAS, PGL y medidas pertinentes descritas en el PPPI.
19. ¿El subproyecto requerirá que el Gobierno retenga a los trabajadores para brindar seguridad y proteger al subproyecto?		No	
<b>EAS 5</b>			
20. ¿El subproyecto requerirá la adquisición involuntaria de nuevas tierras (el Gobierno utilizará su poder de expropiación para adquirirlas)? <sup>27</sup> .			No Aplica

<sup>27</sup> EAS 5, nota al pie 10: “En algunas circunstancias, puede proponerse que parte o la totalidad de la tierra que vaya a utilizarse en el proyecto sea donada voluntariamente sin el pago de una compensación completa. Sujeto a aprobación previa del Banco, esto puede ser aceptable siempre que el Prestatario demuestre que: a) los posibles donantes han sido adecuadamente informados y consultados sobre el proyecto y las opciones de las que disponen; b) los posibles donantes son conscientes de que negarse es una opción y han confirmado por escrito su voluntad de proceder con la donación; c) la cantidad de tierra que se donará es menor y no reducirá la superficie restante del donante por debajo de la necesaria para mantener sus medios de subsistencia en los niveles actuales; d) no implica ninguna reubicación de hogares; e) se espera que el donante se beneficie directamente del proyecto, y

21. ¿El subproyecto generará desplazamiento físico temporal o permanente (incluso de personas que carecen de derechos legales sobre las tierras)?			No Aplica
22. ¿El subproyecto generará desplazamiento económico (por ejemplo, la pérdida de bienes o medios de subsistencia, o del acceso a recursos debido a la adquisición de tierras o a restricciones de acceso)?			No Aplica
23. ¿El emplazamiento del subproyecto se adquirió por expropiación en los últimos cinco años como parte de los preparativos correspondientes?			No Aplica
24. ¿Se necesitan para el subproyecto instalaciones conexas (como caminos de acceso o líneas de transmisión eléctrica) que requerirán la adquisición de nuevas tierras?			No Aplica
25. ¿Las tierras privadas que se necesitan para las actividades del subproyecto serán donadas voluntariamente al proyecto? <sup>28</sup> .			No Aplica
<b>EAS 6</b>			
26. ¿El subproyecto involucra actividades que podrían causar una pérdida o degradación significativa de hábitats críticos <sup>29</sup> , ya sea directa o indirectamente, o que podrían generar impactos adversos en los hábitats naturales <sup>30</sup> ?		No	
27. ¿El proyecto podría involucrar la transformación o degradación de hábitats naturales que no revisten importancia crítica?		No	
28. ¿Esta actividad requerirá desmonte (o tala) de manglares?		No	
29. ¿Esta actividad requerirá la tala de árboles, incluida la vegetación natural del interior?	Si		Ver anexo 5. (Plan de Manejo de la Poda y/o Tala).
30. ¿Se generará algún impacto significativo en los ecosistemas de importancia crítica (especialmente aquellos que sustentan especies de flora y fauna raras, amenazadas o en peligro de extinción)?		No	
<b>EAS 7</b>			

f) para tierras comunitarias o colectivas, la donación puede realizarse solo con el consentimiento de los individuos que usan u ocupan la tierra. El Prestatario mantendrá un registro transparente de todas las consultas y los acuerdos logrados”.

<sup>28</sup> EAS 5, nota al pie 10: “En algunas circunstancias, puede proponerse que parte o la totalidad de la tierra que vaya a utilizarse en el proyecto sea donada voluntariamente sin el pago de una compensación completa. Sujeto a aprobación previa del Banco, esto puede ser aceptable siempre que el Prestatario demuestre que: a) los posibles donantes han sido adecuadamente informados y consultados sobre el proyecto y las opciones de las que disponen; b) los posibles donantes son conscientes de que negarse es una opción y han confirmado por escrito su voluntad de proceder con la donación; c) la cantidad de tierra que se donará es menor y no reducirá la superficie restante del donante por debajo de la necesaria para mantener sus medios de subsistencia en los niveles actuales; d) no implica ninguna reubicación de hogares; e) se espera que el donante se beneficie directamente del proyecto, y f) para tierras comunitarias o colectivas, la donación puede realizarse solo con el consentimiento de los individuos que usan u ocupan la tierra. El Prestatario mantendrá un registro transparente de todas las consultas y los acuerdos logrados”.


<sup>29</sup> EAS 6, párrafo 23: “Los hábitats críticos se definen como áreas de gran importancia o valor en términos de biodiversidad, e incluyen: a) hábitats de importancia significativa para especies en peligro de extinción o en peligro de extinción crítico, según se enumeran en la Lista Roja de Especies Amenazadas de la Unión Internacional para la Conservación de la Naturaleza (UICN) o enfoques nacionales equivalentes; b) hábitats de gran importancia para especies endémicas o de rango de distribución restringido; c) hábitats que respaldan concentraciones importantes a nivel mundial o nacional de especies migratorias o gregarias; d) ecosistemas altamente amenazados o únicos; e) funciones ecológicas o características que son necesarias para mantener la viabilidad de los valores de biodiversidad descritos anteriormente en los incisos a) a d)”.

<sup>30</sup> EAS 6, párrafo 21: “Los hábitats naturales son áreas conformadas por conjuntos viables de plantas o especies animales de origen en gran parte nativo, o áreas en las que la actividad humana no ha modificado esencialmente las funciones ecológicas primarias y la composición de especies de un área”



31. ¿Hay en la zona del subproyecto pueblos indígenas o comunidades locales tradicionales históricamente desatendidas de África subsahariana que puedan verse afectados negativamente por el subproyecto propuesto?		No	
<b>EAS 8</b>			
32. ¿El subproyecto se desarrollará en las cercanías de un lugar identificado como Patrimonio Cultural Tangible? (Santuario religiosos, lugares con significado espiritual, edificaciones antiguas, lugares históricos, etc).		No	
33. ¿El desarrollo del subproyecto en cuanto a las actividades principales o las limitaciones generadas en servicio públicos por operaciones relacionadas (electricidad, agua potable, uso de vías, etc.) podrían afectar el desarrollo de manifestaciones identificadas como Patrimonio Cultural Tangible e Intangible? (fiestas religiosas, festivales culturales, actividades deportivas significativas, etc).	Si		Ver anexo 6. Plan de Gestión de Patrimonio Cultural

## 7.2 Ficha de Registro de Patrimonio Cultural

 <b>Proyecto de Mejora de la Eficiencia de Distribución y Fortalecimiento de Servicios Públicos</b>	<b>Ficha de Registro de Patrimonio Cultural Intangible</b>
---	--

<b>Distribuidora</b>	EDENORTE	<b>Subproyecto</b>	San Francisco (CENO-101)
<b>Fecha</b>	19/9/2023	<b>Zona</b>	Cenoví

<b>Manifestación Cultural Intangible</b>	Fiestas Patronales San José
<b>Institución o Grupo Relacionado</b>	Parroquia y Junta distrital de Cenoví
<b>Frecuencia y Fecha de actividad principal</b>	Anual, Del 11 al 19 marzo
<b>Nombre de contacto relacionado</b>	Jorge Polanco
<b>Teléfono</b>	829-672-0175
<b>Lugares de manifestación</b>	Parroquia San José, Calle principal Cenoví

### Breve descripción de la manifestación:

En la Comunidad de Cenoví se lleva a cabo la celebración de fiestas patronales en honor a San José, se celebra anualmente del 11 al 19 marzo, solo realizan la misa sin ningún otro tipo de actividad.

### Fotografía



### 7.3 Conclusiones

Sobre la base del resultado del estudio inicial anterior, se enumeran los instrumentos de gestión de riesgos ambientales y sociales que se prepararon y se adoptarán e implementarán:

- 1) Procedimientos de Gestión Laboral (PGL)
- 2) Plan de Participación de Partes Interesadas (PPPI)
- 3) Plan de Gestión Ambiental y Social (PGAS) y sus anexos:
  - a) Anexo 2. Plan de Gestión de Seguridad y Salud Ocupacional
  - b) Anexo 3. Plan de Manejo de Residuos Peligrosos y No Peligrosos
  - c) Anexo 4. Plan de Prevención y Respuesta al Acoso, Abuso y Explotación Sexual
  - d) Anexo 5. Plan de Manejo de Podas y Talas
  - e) Anexo 6. Plan de Gestión de Patrimonio Cultural
  - f) Anexo 7. Plan de Manejo de Emisiones
  - g) Anexo 8. Plan de Control Vial y Peatonal
  - h) Anexo 9. Modelo Orientativo de PGAS-C

**Nombre y cargo de la persona que llevó a cabo el estudio inicial:**

Gissel Díaz, Coordinadora Ambiental  
Menny Cabrera, Especialista Ambiental  
Edgar Morales, Técnico Ambiental  
Sardis Fernández, Especialista Social

**Fecha del estudio inicial:**

Septiembre 2024

**Nombre y cargo de la persona que revisó el estudio inicial:**

Wilkin Luciano, Especialista Ambiental CUED

## 8. Subproyecto Lote 7: Anadel (SAMA102CCA)

### 8.1 Cuestionarios de estudio inicial sobre los aspectos ambientales y sociales

Preguntas	Respuesta		Próximos pasos
	Sí	No	
EAS 1			
1. ¿Es probable que el subproyecto tenga impactos ambientales adversos significativos que sean sensibles, sin precedentes y requieran la aplicación de la categoría “Actividades no elegibles” u otros criterios de exclusión?		No	
2. ¿El subproyecto implica <u>la construcción de nuevas obras o la ampliación significativa</u> de estanques, sistemas de gestión de residuos sólidos, refugios, carreteras (incluidos caminos de acceso), centros comunitarios, escuelas, puentes y muelles?		No	
3. ¿El subproyecto implica la <u>renovación o rehabilitación</u> de obras de infraestructura a pequeña escala, como pozos de aguas subterráneas, letrinas, duchas o instalaciones de lavado, o refugios?		No	
4. ¿Será necesario abrir nuevas canteras o zonas de préstamo en las obras de construcción o renovación?		No	
5. ¿El proyecto conlleva riesgos o impactos para personas o grupos de personas que, por sus circunstancias particulares, podrían considerarse menos favorecidos o vulnerables <sup>31</sup> ?	Si		Ver Medidas pertinentes descritas en el PGAS y PPPI.
EAS 2			
6. ¿El subproyecto demanda el uso de bienes y equipos que involucren riesgos de trabajo forzado, trabajo infantil u otras formas de trabajo perjudiciales o de explotación?		No	
7. ¿El subproyecto requiere la contratación de mano de obra: trabajadores directos, contratados, trabajadores del proveedor primario o comunitarios?	Si		Ver PGL
8. ¿Los trabajadores estarán expuestos a peligros en el lugar de trabajo que deberán manejarse de acuerdo con las regulaciones locales y las guías sobre medio ambiente, salud y seguridad (GMASS)? ¿Los trabajadores necesitan equipos de protección personal para hacer frente a los	Si		Ver PGL

<sup>31</sup> “Menos favorecidos o vulnerables” se refiere a aquellas personas o grupos que, en virtud de, por ejemplo, su edad; género; origen étnico; religión; discapacidad física, mental o de otro tipo; condición social, cívica o de salud; orientación sexual; identidad de género; desventajas económicas, o condición indígena, o de su dependencia respecto de recursos naturales únicos, tienen más probabilidades de verse afectados de manera adversa por los impactos del proyecto o de estar más limitados que otras personas en su capacidad para aprovechar los beneficios que surjan de él.

posibles riesgos y peligros asociados con su trabajo?			
9. ¿Existe el riesgo de que las mujeres que trabajan en la construcción del proyecto estén mal pagas en comparación con los hombres?	Si		Ver PGL
<b>EAS 3</b>			
10. ¿Es probable que el proyecto genere residuos sólidos o líquidos que podrían afectar negativamente los suelos, la vegetación, los ríos, los arroyos o las aguas subterráneas, o las comunidades cercanas?	Si		Ver Anexo 3. PGAS (Plan de Manejo de Residuos Peligrosos y No Peligrosos).
11. ¿Alguna de las obras de construcción implica la remoción de asbesto u otros Materiales peligrosos?	Si		Ver Anexo 3. PGAS (Plan de Manejo de Residuos Peligrosos y No Peligrosos).
12. ¿Es probable que los trabajos causen impactos negativos considerables en la calidad del aire o del agua?		No	
13. ¿La actividad depende de infraestructura existente (como puntos de vertido) que no es adecuada para prevenir los impactos ambientales?		No	
14. ¿Existe la posibilidad de que se genere algún impacto en el suelo o en los cuerpos de agua debido a los agroquímicos (por ejemplo, pesticidas) utilizados en las tierras agrícolas como consecuencia de las actividades del subproyecto (por ejemplo, desarrollo del sistema de riego, actividades relacionadas con la agricultura, asistencia relacionada con las semillas y los fertilizantes, y adquisición de pesticidas)?		No	
<b>EAS 4</b>			
15. ¿Existe el riesgo de que la comunidad se vea más expuesta a enfermedades transmisibles (como la COVID-19, el VIH/sida y el paludismo) o de que aumenten los accidentes de tráfico?	Si		Ver PGL y medidas pertinentes descritas en el PPPI.
16. ¿Se espera una afluencia de trabajadores de otros lugares? ¿Se espera que los trabajadores utilicen los servicios de salud de la comunidad? ¿Generarían presiones sobre los servicios comunitarios existentes (agua, electricidad, salud, recreación, etc.)?		No	
17. ¿Existe el riesgo de que la explotación, el abuso y el acoso sexuales aumenten como resultado de las obras del proyecto?	Si		Ver PGL
18. ¿Algún establecimiento público —como escuelas, centros de salud o iglesias— se vería afectado negativamente por la construcción?	Si		Ver PGAS, PGL y medidas pertinentes descritas en el PPPI.
19. ¿El subproyecto requerirá que el Gobierno retenga a los trabajadores para brindar seguridad y proteger al subproyecto?		No	
<b>EAS 5</b>			
20. ¿El subproyecto requerirá la adquisición involuntaria de nuevas tierras (el Gobierno		No	No Aplica

utilizará su poder de expropiación para adquirirlas)? <sup>32</sup> .			
21. ¿El subproyecto generará desplazamiento físico temporal o permanente (incluso de personas que carecen de derechos legales sobre las tierras)?		No	No Aplica
22. ¿El subproyecto generará desplazamiento económico (por ejemplo, la pérdida de bienes o medios de subsistencia, o del acceso a recursos debido a la adquisición de tierras o a restricciones de acceso)?		No	No Aplica
23. ¿El emplazamiento del subproyecto se adquirió por expropiación en los últimos cinco años como parte de los preparativos correspondientes?		No	No Aplica
24. ¿Se necesitan para el subproyecto instalaciones conexas (como caminos de acceso o líneas de transmisión eléctrica) que requerirán la adquisición de nuevas tierras?		No	No Aplica
25. ¿Las tierras privadas que se necesitan para las actividades del subproyecto serán donadas voluntariamente al proyecto? <sup>33</sup> .		No	No Aplica
<b>EAS 6</b>			
26. ¿El subproyecto involucra actividades que podrían causar una pérdida o degradación significativa de hábitats críticos <sup>34</sup> , ya sea directa o indirectamente, o que podrían generar impactos adversos en los hábitats naturales <sup>35</sup> ?		No	
27. ¿El proyecto podría involucrar la transformación o degradación de hábitats naturales que no revisten importancia crítica?		No	
28. ¿Esta actividad requerirá desmonte (o tala) de manglares?		No	
29. ¿Esta actividad requerirá la tala de árboles, incluida la vegetación natural del interior?	Si		Ver anexo 5. (Plan de Manejo de la Poda y/o Tala).

<sup>32</sup> EAS 5, nota al pie 10: “En algunas circunstancias, puede proponerse que parte o la totalidad de la tierra que vaya a utilizarse en el proyecto sea donada voluntariamente sin el pago de una compensación completa. Sujeto a aprobación previa del Banco, esto puede ser aceptable siempre que el Prestatario demuestre que: a) los posibles donantes han sido adecuadamente informados y consultados sobre el proyecto y las opciones de las que disponen; b) los posibles donantes son conscientes de que negarse es una opción y han confirmado por escrito su voluntad de proceder con la donación; c) la cantidad de tierra que se donará es menor y no reducirá la superficie restante del donante por debajo de la necesaria para mantener sus medios de subsistencia en los niveles actuales; d) no implica ninguna reubicación de hogares; e) se espera que el donante se beneficie directamente del proyecto, y f) para tierras comunitarias o colectivas, la donación puede realizarse solo con el consentimiento de los individuos que usan u ocupan la tierra. El Prestatario mantendrá un registro transparente de todas las consultas y los acuerdos logrados”.

<sup>33</sup> EAS 5, nota al pie 10: “En algunas circunstancias, puede proponerse que parte o la totalidad de la tierra que vaya a utilizarse en el proyecto sea donada voluntariamente sin el pago de una compensación completa. Sujeto a aprobación previa del Banco, esto puede ser aceptable siempre que el Prestatario demuestre que: a) los posibles donantes han sido adecuadamente informados y consultados sobre el proyecto y las opciones de las que disponen; b) los posibles donantes son conscientes de que negarse es una opción y han confirmado por escrito su voluntad de proceder con la donación; c) la cantidad de tierra que se donará es menor y no reducirá la superficie restante del donante por debajo de la necesaria para mantener sus medios de subsistencia en los niveles actuales; d) no implica ninguna reubicación de hogares; e) se espera que el donante se beneficie directamente del proyecto, y f) para tierras comunitarias o colectivas, la donación puede realizarse solo con el consentimiento de los individuos que usan u ocupan la tierra. El Prestatario mantendrá un registro transparente de todas las consultas y los acuerdos logrados”.


<sup>34</sup> EAS 6, párrafo 23: “Los hábitats críticos se definen como áreas de gran importancia o valor en términos de biodiversidad, e incluyen: a) hábitats de importancia significativa para especies en peligro de extinción o en peligro de extinción crítico, según se enumeran en la Lista Roja de Especies Amenazadas de la Unión Internacional para la Conservación de la Naturaleza (UICN) o enfoques nacionales equivalentes; b) hábitats de gran importancia para especies endémicas o de rango de distribución restringido; c) hábitats que respaldan concentraciones importantes a nivel mundial o nacional de especies migratorias o gregarias; d) ecosistemas altamente amenazados o únicos; e) funciones ecológicas o características que son necesarias para mantener la viabilidad de los valores de biodiversidad descritos anteriormente en los incisos a) a d)”.

<sup>35</sup> EAS 6, párrafo 21: “Los hábitats naturales son áreas conformadas por conjuntos viables de plantas o especies animales de origen en gran parte nativo, o áreas en las que la actividad humana no ha modificado esencialmente las funciones ecológicas primarias y la composición de especies de un área”

30. ¿Se generará algún impacto significativo en los ecosistemas de importancia crítica (especialmente aquellos que sustentan especies de flora y fauna raras, amenazadas o en peligro de extinción)?		No	
<b>EAS 7</b>			
31. ¿Hay en la zona del subproyecto pueblos indígenas o comunidades locales tradicionales históricamente desatendidas de África subsahariana que puedan verse afectados negativamente por el subproyecto propuesto?		No	
<b>EAS 8</b>			
32. ¿El subproyecto se desarrollará en las cercanías de un lugar identificado como Patrimonio Cultural Tangible? (Santuario religiosos, lugares con significado espiritual, edificaciones antiguas, lugares históricos, etc).		No	
33. ¿El desarrollo del subproyecto en cuanto a las actividades principales o las limitaciones generadas en servicio públicos por operaciones relacionadas (electricidad, agua potable, uso de vías, etc.) podrían afectar el desarrollo de manifestaciones identificadas como Patrimonio Cultural Tangible e Intangible? (fiestas religiosas, festivales culturales, actividades deportivas significativas, etc).	Si		Ver anexo 6. Plan de Gestión de Patrimonio Cultural



## 8.2 Ficha de Registro de Patrimonio Cultural

 <b>Proyecto de Mejora de la Eficiencia de Distribución y Fortalecimiento de Servicios Públicos</b>	<b>Ficha de Registro de Patrimonio Cultural Intangible</b>
---	--

<b>Distribuidora</b>	EDENORTE	<b>Subproyecto</b>	San Francisco (SAMA -102 CCA)
<b>Fecha</b>	20/9/2023	<b>Zona</b>	Anadel, Samaná


<b>Manifestación Cultural Intangible</b>	Carnaval en honor a los Indios
<b>Institución o Grupo Relacionado</b>	Familia Azol (Tolito y Manolito)
<b>Frecuencia y Fecha de actividad principal</b>	Anual (27 de febrero)
<b>Nombre de contacto relacionado</b>	Ángel Lionel Azol
<b>Teléfono</b>	809-910-7500
<b>Lugares de manifestación</b>	Carretera principal Anadel, hacia el pueblo de Samaná

### Breve descripción de la manifestación:

En la comunidad Anadel Samaná, se celebra el carnaval en honor a los indios, por la entrada de estos al país específicamente por la comunidad de Anadel, se celebraba todos los domingos, actualmente solo salen los 27 de febrero, realizan un desfile integrándose el grupo los negros hacia el centro del pueblo Samaná.

### Fotografía



 <b>Proyecto de Mejora de la Eficiencia de Distribución y Fortalecimiento de Servicios Públicos</b>	<b>Ficha de Registro de Patrimonio Cultural Intangible</b>
---	--

<b>Distribuidora</b>	EDENORTE	<b>Subproyecto</b>	San Francisco (SAMA -102 CCA)
<b>Fecha</b>	20/9/2023	<b>Zona</b>	Anadel, Samaná

<b>Manifestación Cultural Intangible</b>	Fiesta de la Cosecha
<b>Institución o Grupo Relacionado</b>	Iglesia de Dios la Profesía
<b>Frecuencia y Fecha de actividad principal</b>	Anual (un domingo septiembre)
<b>Nombre de contacto relacionado</b>	Gricell Fígaro
<b>Teléfono</b>	829-537-8978
<b>Lugares de manifestación</b>	Carretera principal Anadel Samaná, Iglesia de Dios La Profesía

**Breve descripción de la manifestación:**

En la comunidad Anadel la religión predominante es el cristianismo, celebran la fiesta de la cosecha en el mes de septiembre un domingo, la comunidad asiste llevan ofrendas, canastas de alimentos cosechados y realizan juegos.

**Fotografía**



### 8.3 Conclusiones

Sobre la base del resultado del estudio inicial anterior, se enumeran los instrumentos de gestión de riesgos ambientales y sociales que se prepararon y se adoptarán e implementarán:

- 1) Procedimientos de Gestión Laboral (PGL)
- 2) Plan de Participación de Partes Interesadas (PPPI)
- 3) Plan de Gestión Ambiental y Social (PGAS) y sus anexos:
  - a) Anexo 2. Plan de Gestión de Seguridad y Salud Ocupacional
  - b) Anexo 3. Plan de Manejo de Residuos Peligrosos y No Peligrosos
  - c) Anexo 4. Plan de Prevención y Respuesta al Acoso, Abuso y Explotación Sexual
  - d) Anexo 5. Plan de Manejo de Podas y Talas
  - e) Anexo 6. Plan de Gestión de Patrimonio Cultural
  - f) Anexo 7. Plan de Manejo de Emisiones
  - g) Anexo 8. Plan de Control Vial y Peatonal
  - h) Anexo 9. Modelo Orientativo de PGAS-C

**Nombre y cargo de la persona que llevó a cabo el estudio inicial:**

Gissel Díaz, Coordinadora Ambiental  
Menny Cabrera, Especialista Ambiental  
Edgar Morales, Técnico Ambiental  
Sardis Fernández, Especialista Social

**Fecha del estudio inicial:**

Septiembre 2024

**Nombre y cargo de la persona que revisó el estudio inicial:**

Wilkin Luciano, Especialista Ambiental CUED

## 9. Subproyecto Lote 8

### 9.1 Cuestionarios de estudio inicial sobre los aspectos ambientales y sociales

Preguntas	Respuesta		Próximos pasos
	Sí	No	
EAS 1			
1. ¿Es probable que el subproyecto tenga impactos ambientales adversos significativos que sean sensibles, sin precedentes y requieran la aplicación de la categoría “Actividades no elegibles” u otros criterios de exclusión?		No	
2. ¿El subproyecto implica <u>la construcción de nuevas obras o la ampliación significativa</u> de estanques, sistemas de gestión de residuos sólidos, refugios, carreteras (incluidos caminos de acceso), centros comunitarios, escuelas, puentes y muelles?		No	
3. ¿El subproyecto implica la <u>renovación o rehabilitación</u> de obras de infraestructura a pequeña escala, como pozos de aguas subterráneas, letrinas, duchas o instalaciones de lavado, o refugios?		No	
4. ¿Será necesario abrir nuevas canteras o zonas de préstamo en las obras de construcción o renovación?		No	
5. ¿El proyecto conlleva riesgos o impactos para personas o grupos de personas que, por sus circunstancias particulares, podrían considerarse menos favorecidos o vulnerables <sup>36</sup> ?	Si		Ver Medidas pertinentes descritas en el PGAS y PPPI.
EAS 2			
6. ¿El subproyecto demanda el uso de bienes y equipos que involucren riesgos de trabajo forzado, trabajo infantil u otras formas de trabajo perjudiciales o de explotación?		No	
7. ¿El subproyecto requiere la contratación de mano de obra: trabajadores directos, contratados, trabajadores del proveedor primario o comunitarios?	Si		Ver PGL
8. ¿Los trabajadores estarán expuestos a peligros en el lugar de trabajo que deberán manejarse de acuerdo con las regulaciones locales y las guías sobre medio ambiente, salud y seguridad (GMASS)? ¿Los trabajadores necesitan equipos de protección personal para hacer frente a los posibles riesgos y peligros asociados con su trabajo?	Si		Ver PGL

<sup>36</sup> “Menos favorecidos o vulnerables” se refiere a aquellas personas o grupos que, en virtud de, por ejemplo, su edad; género; origen étnico; religión; discapacidad física, mental o de otro tipo; condición social, cívica o de salud; orientación sexual; identidad de género; desventajas económicas, o condición indígena, o de su dependencia respecto de recursos naturales únicos, tienen más probabilidades de verse afectados de manera adversa por los impactos del proyecto o de estar más limitados que otras personas en su capacidad para aprovechar los beneficios que surjan de él.

9. ¿Existe el riesgo de que las mujeres que trabajan en la construcción del proyecto estén mal pagas en comparación con los hombres?	Si		Ver PGL
<b>EAS 3</b>			
10. ¿Es probable que el proyecto genere residuos sólidos o líquidos que podrían afectar negativamente los suelos, la vegetación, los ríos, los arroyos o las aguas subterráneas, o las comunidades cercanas?	Si		Ver Anexo 3. PGAS (Plan de Manejo de Residuos Peligrosos y No Peligrosos).
11. ¿Alguna de las obras de construcción implica la remoción de asbesto u otros materiales peligrosos?	Si		Ver Anexo 3. PGAS (Plan de Manejo de Residuos Peligrosos y No Peligrosos).
12. ¿Es probable que los trabajos causen impactos negativos considerables en la calidad del aire o del agua?		No	
13. ¿La actividad depende de infraestructura existente (como puntos de vertido) que no es adecuada para prevenir los impactos ambientales?		No	
14. ¿Existe la posibilidad de que se genere algún impacto en el suelo o en los cuerpos de agua debido a los agroquímicos (por ejemplo, pesticidas) utilizados en las tierras agrícolas como consecuencia de las actividades del subproyecto (por ejemplo, desarrollo del sistema de riego, actividades relacionadas con la agricultura, asistencia relacionada con las semillas y los fertilizantes, y adquisición de pesticidas)?		No	
<b>EAS 4</b>			
15. ¿Existe el riesgo de que la comunidad se vea más expuesta a enfermedades transmisibles (como la COVID-19, el VIH/sida y el paludismo) o de que aumenten los accidentes de tráfico?	Si		Ver PGL y medidas pertinentes descritas en el PPPI.
16. ¿Se espera una afluencia de trabajadores de otros lugares? ¿Se espera que los trabajadores utilicen los servicios de salud de la comunidad? ¿Generarían presiones sobre los servicios comunitarios existentes (agua, electricidad, salud, recreación, etc.)?		No	
17. ¿Existe el riesgo de que la explotación, el abuso y el acoso sexuales aumenten como resultado de las obras del proyecto?	Si		Ver PGL
18. ¿Algún establecimiento público —como escuelas, centros de salud o iglesias— se vería afectado negativamente por la construcción?	Si		Ver PGAS, PGL y medidas pertinentes descritas en el PPPI.
19. ¿El subproyecto requerirá que el Gobierno retenga a los trabajadores para brindar seguridad y proteger al subproyecto?		No	
<b>EAS 5</b>			
20. ¿El subproyecto requerirá la adquisición involuntaria de nuevas tierras (el Gobierno		No	No Aplica

utilizará su poder de expropiación para adquirirlas)? <sup>37</sup> .			
21. ¿El subproyecto generará desplazamiento físico temporal o permanente (incluso de personas que carecen de derechos legales sobre las tierras)?		No	No Aplica
22. ¿El subproyecto generará desplazamiento económico (por ejemplo, la pérdida de bienes o medios de subsistencia, o del acceso a recursos debido a la adquisición de tierras o a restricciones de acceso)?		No	No Aplica
23. ¿El emplazamiento del subproyecto se adquirió por expropiación en los últimos cinco años como parte de los preparativos correspondientes?		No	No Aplica
24. ¿Se necesitan para el subproyecto instalaciones conexas (como caminos de acceso o líneas de transmisión eléctrica) que requerirán la adquisición de nuevas tierras?		No	No Aplica
25. ¿Las tierras privadas que se necesitan para las actividades del subproyecto serán donadas voluntariamente al proyecto? <sup>38</sup> .		No	No Aplica
<b>EAS 6</b>			
26. ¿El subproyecto involucra actividades que podrían causar una pérdida o degradación significativa de hábitats críticos <sup>39</sup> , ya sea directa o indirectamente, o que podrían generar impactos adversos en los hábitats naturales <sup>40</sup> ?		No	
27. ¿El proyecto podría involucrar la transformación o degradación de hábitats naturales que no revisten importancia crítica?		No	
28. ¿Esta actividad requerirá desmonte (o tala) de manglares?		No	
29. ¿Esta actividad requerirá la tala de árboles, incluida la vegetación natural del interior?	Si		Ver anexo 5. (Plan de Manejo de la Poda y/o Tala).

<sup>37</sup> EAS 5, nota al pie 10: “En algunas circunstancias, puede proponerse que parte o la totalidad de la tierra que vaya a utilizarse en el proyecto sea donada voluntariamente sin el pago de una compensación completa. Sujeto a aprobación previa del Banco, esto puede ser aceptable siempre que el Prestatario demuestre que: a) los posibles donantes han sido adecuadamente informados y consultados sobre el proyecto y las opciones de las que disponen; b) los posibles donantes son conscientes de que negarse es una opción y han confirmado por escrito su voluntad de proceder con la donación; c) la cantidad de tierra que se donará es menor y no reducirá la superficie restante del donante por debajo de la necesaria para mantener sus medios de subsistencia en los niveles actuales; d) no implica ninguna reubicación de hogares; e) se espera que el donante se beneficie directamente del proyecto, y f) para tierras comunitarias o colectivas, la donación puede realizarse solo con el consentimiento de los individuos que usan u ocupan la tierra. El Prestatario mantendrá un registro transparente de todas las consultas y los acuerdos logrados”.

<sup>38</sup> EAS 5, nota al pie 10: “En algunas circunstancias, puede proponerse que parte o la totalidad de la tierra que vaya a utilizarse en el proyecto sea donada voluntariamente sin el pago de una compensación completa. Sujeto a aprobación previa del Banco, esto puede ser aceptable siempre que el Prestatario demuestre que: a) los posibles donantes han sido adecuadamente informados y consultados sobre el proyecto y las opciones de las que disponen; b) los posibles donantes son conscientes de que negarse es una opción y han confirmado por escrito su voluntad de proceder con la donación; c) la cantidad de tierra que se donará es menor y no reducirá la superficie restante del donante por debajo de la necesaria para mantener sus medios de subsistencia en los niveles actuales; d) no implica ninguna reubicación de hogares; e) se espera que el donante se beneficie directamente del proyecto, y f) para tierras comunitarias o colectivas, la donación puede realizarse solo con el consentimiento de los individuos que usan u ocupan la tierra. El Prestatario mantendrá un registro transparente de todas las consultas y los acuerdos logrados”.


<sup>39</sup> EAS 6, párrafo 23: “Los hábitats críticos se definen como áreas de gran importancia o valor en términos de biodiversidad, e incluyen: a) hábitats de importancia significativa para especies en peligro de extinción o en peligro de extinción crítico, según se enumeran en la Lista Roja de Especies Amenazadas de la Unión Internacional para la Conservación de la Naturaleza (UICN) o enfoques nacionales equivalentes; b) hábitats de gran importancia para especies endémicas o de rango de distribución restringido; c) hábitats que respaldan concentraciones importantes a nivel mundial o nacional de especies migratorias o gregarias; d) ecosistemas altamente amenazados o únicos; e) funciones ecológicas o características que son necesarias para mantener la viabilidad de los valores de biodiversidad descritos anteriormente en los incisos a) a d)”.

<sup>40</sup> EAS 6, párrafo 21: “Los hábitats naturales son áreas conformadas por conjuntos viables de plantas o especies animales de origen en gran parte nativo, o áreas en las que la actividad humana no ha modificado esencialmente las funciones ecológicas primarias y la composición de especies de un área”

30. ¿Se generará algún impacto significativo en los ecosistemas de importancia crítica (especialmente aquellos que sustentan especies de flora y fauna raras, amenazadas o en peligro de extinción)?		No	
<b>EAS 7</b>			
31. ¿Hay en la zona del subproyecto pueblos indígenas o comunidades locales tradicionales históricamente desatendidas de África subsahariana que puedan verse afectados negativamente por el subproyecto propuesto?		No	
<b>EAS 8</b>			
32. ¿El subproyecto se desarrollará en las cercanías de un lugar identificado como Patrimonio Cultural Tangible? (Santuario religiosos, lugares con significado espiritual, edificaciones antiguas, lugares históricos, etc).		No	
33. ¿El desarrollo del subproyecto en cuanto a las actividades principales o las limitaciones generadas en servicio públicos por operaciones relacionadas (electricidad, agua potable, uso de vías, etc.) podrían afectar el desarrollo de manifestaciones identificadas como Patrimonio Cultural Intangible? (fiestas religiosas, festivales culturales, actividades deportivas significativas, etc).	Si		Ver anexo 6. Plan de Gestión de Patrimonio Cultural



## 9.2 Ficha de Registro de Patrimonio Cultural

 <b>Proyecto de Mejora de la Eficiencia de Distribución y Fortalecimiento de Servicios Públicos</b>	<b>Ficha de Registro de Patrimonio Cultural Intangible</b>
---	--

<b>Distribuidora</b>	EDENORTE	<b>Subproyecto</b>	San Francisco (SANC -105)
<b>Fecha</b>	25/6/2024	<b>Zona</b>	El Catey, Agua Buena


<b>Manifestación Cultural Intangible</b>	Fiestas patronales Espíritu Santo
<b>Institución o Grupo Relacionado</b>	Capilla / comunidad
<b>Frecuencia y Fecha de actividad principal</b>	Anual (Del 10 al 19 de mayo)
<b>Nombre de contacto relacionado</b>	Paulina Maldonado Then
<b>Teléfono</b>	829-551-3609
<b>Lugares de manifestación</b>	El Catey (El Proyecto, La 35, El Arenazo)

### Breve descripción de la manifestación:

En la comunidad El Catey se lleva a cabo la manifestación cultural fiestas patronales en honor al Espíritu Santo. Se celebra del 10 al 19 de mayo anualmente. Cada noche presentan 1 reina con un tema alusivo a la lectura y la última noche se realiza un desfile con las 9 reinas.

### Fotografía



 <b>Proyecto de Mejora de la Eficiencia de Distribución y Fortalecimiento de Servicios Públicos</b>	<b>Ficha de Registro de Patrimonio Cultural Intangible</b>
---	--

<b>Distribuidora</b>	EDENORTE	<b>Subproyecto</b>	San Francisco (SANC -105)
<b>Fecha</b>	25/6/2024	<b>Zona</b>	El Catey, Agua Buena


<b>Manifestación Cultural Intangible</b>	Fiestas patronales a San Andrés
<b>Institución o Grupo Relacionado</b>	Capilla / comunidad
<b>Frecuencia y Fecha de actividad principal</b>	Anual (Del 21 al 30 de noviembre)
<b>Nombre de contacto relacionado</b>	Paulina Maldonado Then
<b>Teléfono</b>	809-551-3609
<b>Lugares de manifestación</b>	El Catey (El Proyecto, La 35, El Arenazo)

**Breve descripción de la manifestación:**

En la comunidad de El Catey se lleva a cabo la manifestación cultural fiestas patronales en honor a San Andrés. Se celebra anualmente del 21 al 30 de noviembre. Se presenta 1 reinita cada noche con un lema a proclamar y la última noche se realiza un desfile con las 9 reinitas.
---

**Fotografía**



 <p><b>Proyecto de Mejora de la Eficiencia de Distribución y Fortalecimiento de Servicios Públicos</b></p>	<p><b>Ficha de Registro de Patrimonio Cultural Intangible</b></p>
---	---

<b>Distribuidora</b>	EDENORTE	<b>Subproyecto</b>	San Francisco (SANC -105)
<b>Fecha</b>	25/6/2024	<b>Zona</b>	El Catey, Agua Buena

<b>Manifestación Cultural Intangible</b>	Campaña El Catey Para Cristo
<b>Institución o Grupo Relacionado</b>	Iglesia Metodista Libre
<b>Frecuencia y Fecha de actividad principal</b>	Anual (Durante el mes de septiembre)
<b>Nombre de contacto relacionado</b>	Edgar Boris
<b>Teléfono</b>	809-268-6026
<b>Lugares de manifestación</b>	El Catey (La 35)

**Breve descripción de la manifestación:**

Esta manifestación cultural es realizada por la Iglesia Metodista Libre cada año durante el mes de septiembre. Donde se realizan cultos, operativos médicos, visita a enfermos y actividad de integración para la comunidad.
--

**Fotografía**



### 9.3 Conclusiones

Sobre la base del resultado del estudio inicial anterior, se enumeran los instrumentos de gestión de riesgos ambientales y sociales que se prepararon y se adoptarán e implementarán:

- 1) Procedimientos de Gestión Laboral (PGL)
- 2) Plan de Participación de Partes Interesadas (PPPI)
- 3) Plan de Gestión Ambiental y Social (PGAS) y sus anexos:
  - a) Anexo 2. Plan de Gestión de Seguridad y Salud Ocupacional
  - b) Anexo 3. Plan de Manejo de Residuos Peligrosos y No Peligrosos
  - c) Anexo 4. Plan de Prevención y Respuesta al Acoso, Abuso y Explotación Sexual
  - d) Anexo 5. Plan de Manejo de Podas y Talas
  - e) Anexo 6. Plan de Gestión de Patrimonio Cultural
  - f) Anexo 7. Plan de Manejo de Emisiones
  - g) Anexo 8. Plan de Control Vial y Peatonal
  - h) Anexo 9. Modelo Orientativo de PGAS-C

**Nombre y cargo de la persona que llevó a cabo el estudio inicial:**

Gissel Díaz, Coordinadora Ambiental  
Menny Cabrera, Especialista Ambiental  
Edgar Morales, Técnico Ambiental  
Sardis Fernández, Especialista Social

**Fecha del estudio inicial:**

Septiembre 2024

**Nombre y cargo de la persona que revisó el estudio inicial:**

Wilkin Luciano, Especialista Ambiental CUED